



Институт по проектированию инженерных
сооружений и промышленных предприятий путевого
хозяйства и геологическим изысканиям
«Гипротранспуть» - филиал АО «Росжелдорпроект»

Заказчик: ДКРС-ВСМ ОАО «РЖД»

«Создание высокоскоростной железнодорожной магистрали Санкт-Петербург - Москва (участок Крюково (Алабушево) - Обухово)»

Код ИП: 001.2021.10002535

Внесение изменений в документацию по планировке территории
(проект планировки территории и проект межевания территории)
для размещения объекта «Создание высокоскоростной
железнодорожной магистрали Санкт-Петербург – Москва
(участок Крюково (Алабушево) – Обухово)».

6 этап - Строительство участка
Новая Тверь (вкл.) – Высоково (искл.)»

ПРОЕКТ ПЛАНИРОВКИ ТЕРРИТОРИИ

Раздел 3. Материалы по обоснованию проекта планировки территории.

Графическая часть

Тверская область

Калининский муниципальный округ

960-06-1356-69.1-ИЗМ2-ПП1.3.2

Том 1.3.2

Москва 2025



Институт по проектированию инженерных
сооружений и промышленных предприятий путевого
хозяйства и геологическим изысканиям
«Гипротранспуть» - филиал АО «Росжелдорпроект»

Заказчик: ДКРС-ВСМ ОАО «РЖД»

«Создание высокоскоростной железнодорожной магистрали Санкт-Петербург - Москва (участок Крюково (Алабушево) - Обухово)»

Код ИП: 001.2021.10002535

Внесение изменений в документацию по планировке территории
(проект планировки территории и проект межевания территории)
для размещения объекта «Создание высокоскоростной
железнодорожной магистрали Санкт-Петербург – Москва
(участок Крюково (Алабушево) – Обухово)».

6 этап - Строительство участка
Новая Тверь (вкл.) – Высоково (искл.)»

ПРОЕКТ ПЛАНИРОВКИ ТЕРРИТОРИИ

Раздел 3. Материалы по обоснованию проекта планировки территории.

Графическая часть

Тверская область

Калининский муниципальный округ

960-06-1356-69.1-ИЗМ2-ПП1.3.2

Том 1.3.2

И. о. главного инженера филиала

А.Г. Давидян

Главный инженер проекта

М.А. Строев



Москва 2025

И. о. главного инженера филиала	Подпись, дата	Взам. инв. №
А.Г. Давидян		
Главный инженер проекта	Подпись, дата	Взам. инв. №
М.А. Строев		

Заказчик: «Гипротранспуть» - филиал АО «Росжелдорпроект»

«Создание высокоскоростной железнодорожной магистрали Санкт-Петербург - Москва (участок Крюково (Алабушево) - Обухово)»

Код ИП: 001.2021.10002535

Внесение изменений в документацию по планировке территории (проект планировки территории и проект межевания территории) для размещения объекта «Создание высокоскоростной железнодорожной магистрали Санкт-Петербург – Москва (участок Крюково (Алабушево) – Обухово)». 6 этап - Строительство участка Новая Тверь (вкл.) – Высоково (искл.)»

ПРОЕКТ ПЛАНИРОВКИ ТЕРРИТОРИИ

**Раздел 3. Материалы по обоснованию проекта планировки территории.
 Графическая часть**

**Тверская область
 Калининский муниципальный округ**

960-06-1356-69.1-ИЗМ2-ПП1.3.2

Том 1.3.2

Главный инженер

Начальник отдела планировки
 и межевания территории ОП СПб



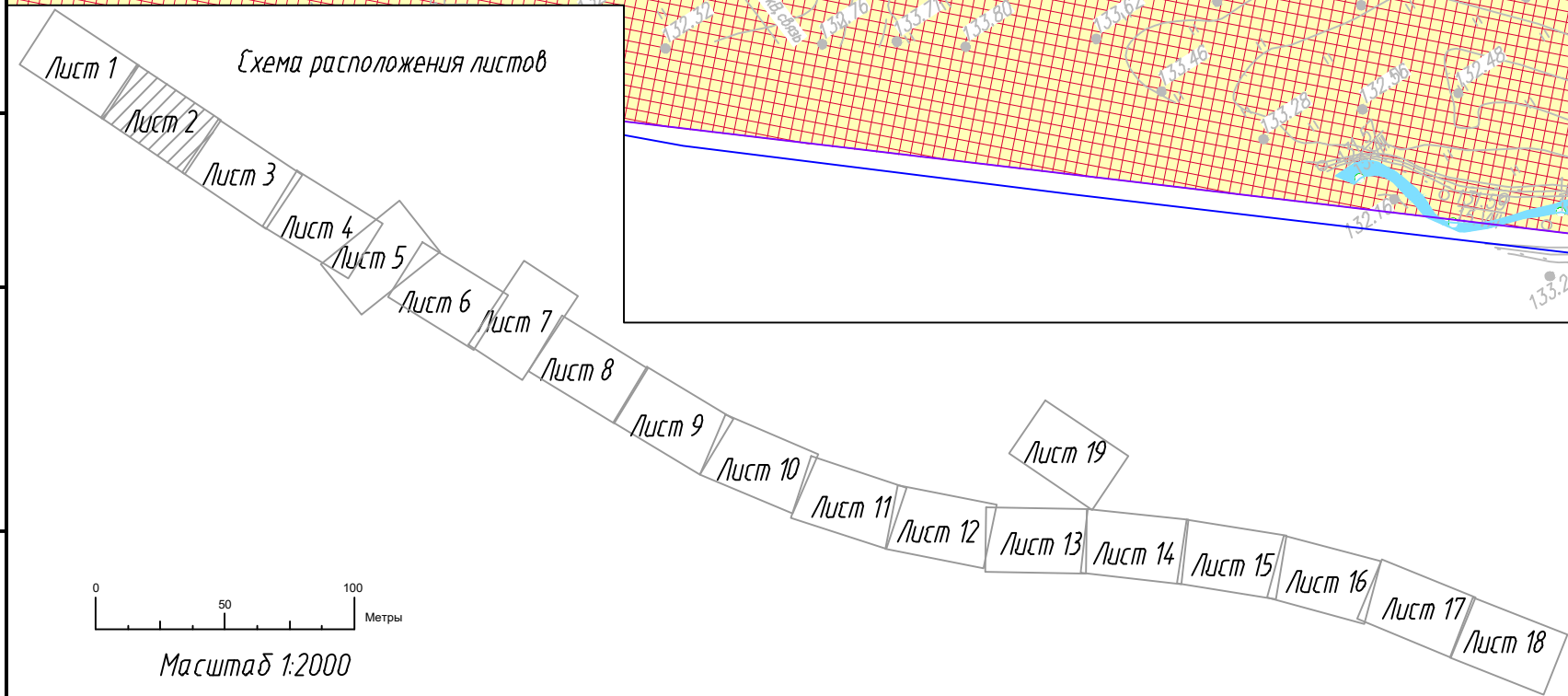
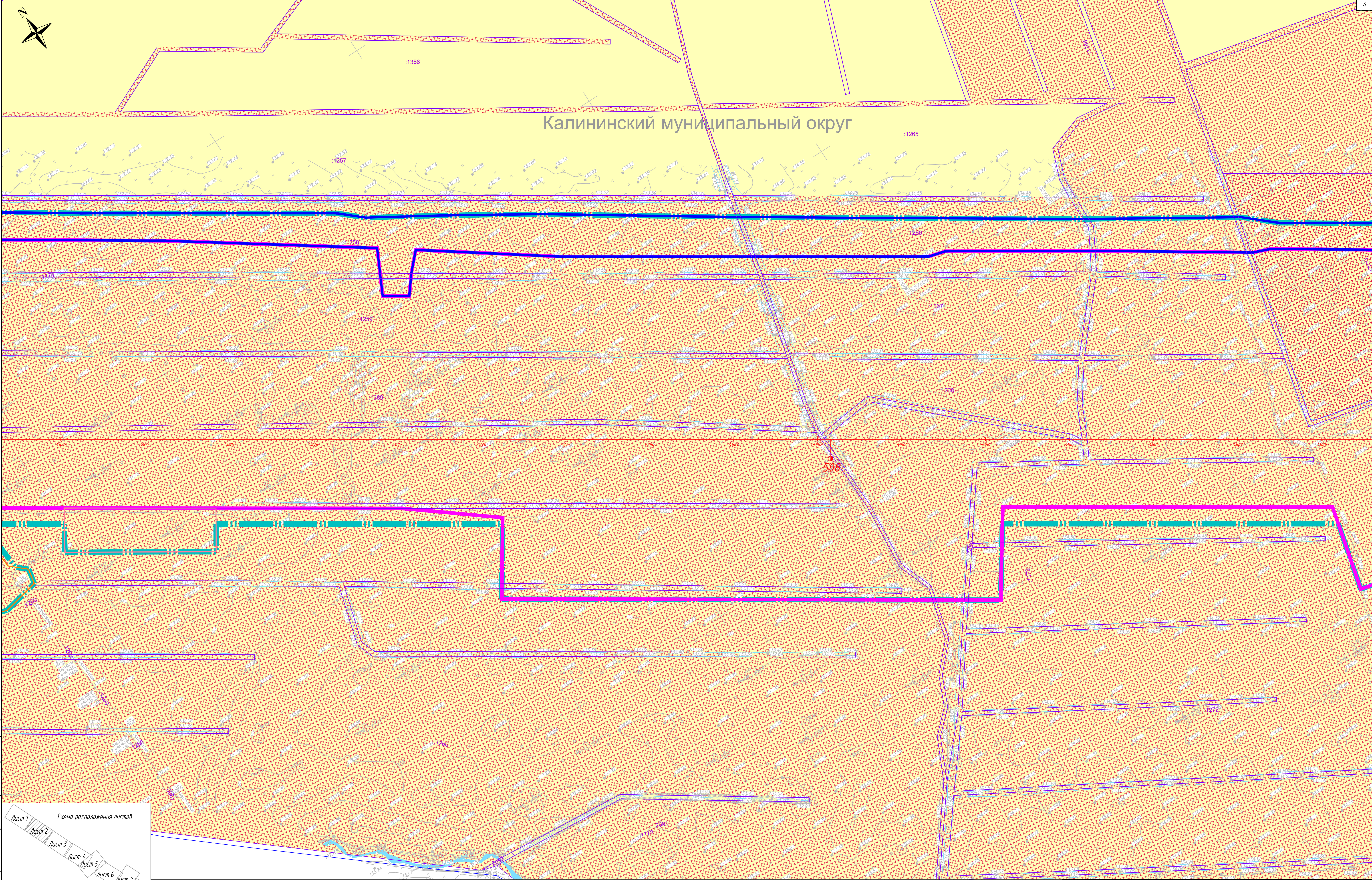
А.А. Щербаков

Р.В. Васильев

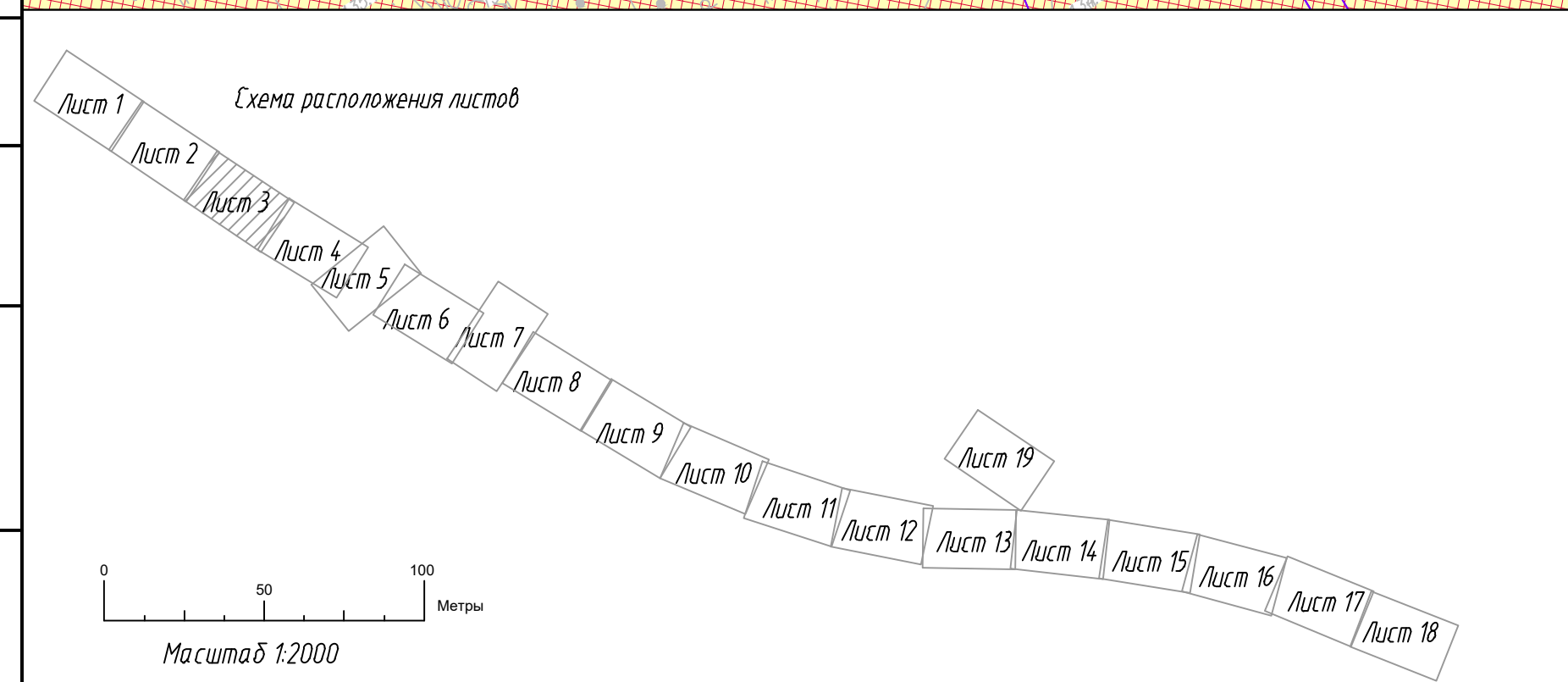
Согласовано				
	Начальник ТО	Корецкий А.А.		
Взам. инв. №				
Подп. и дата				
Инв. № подл.				



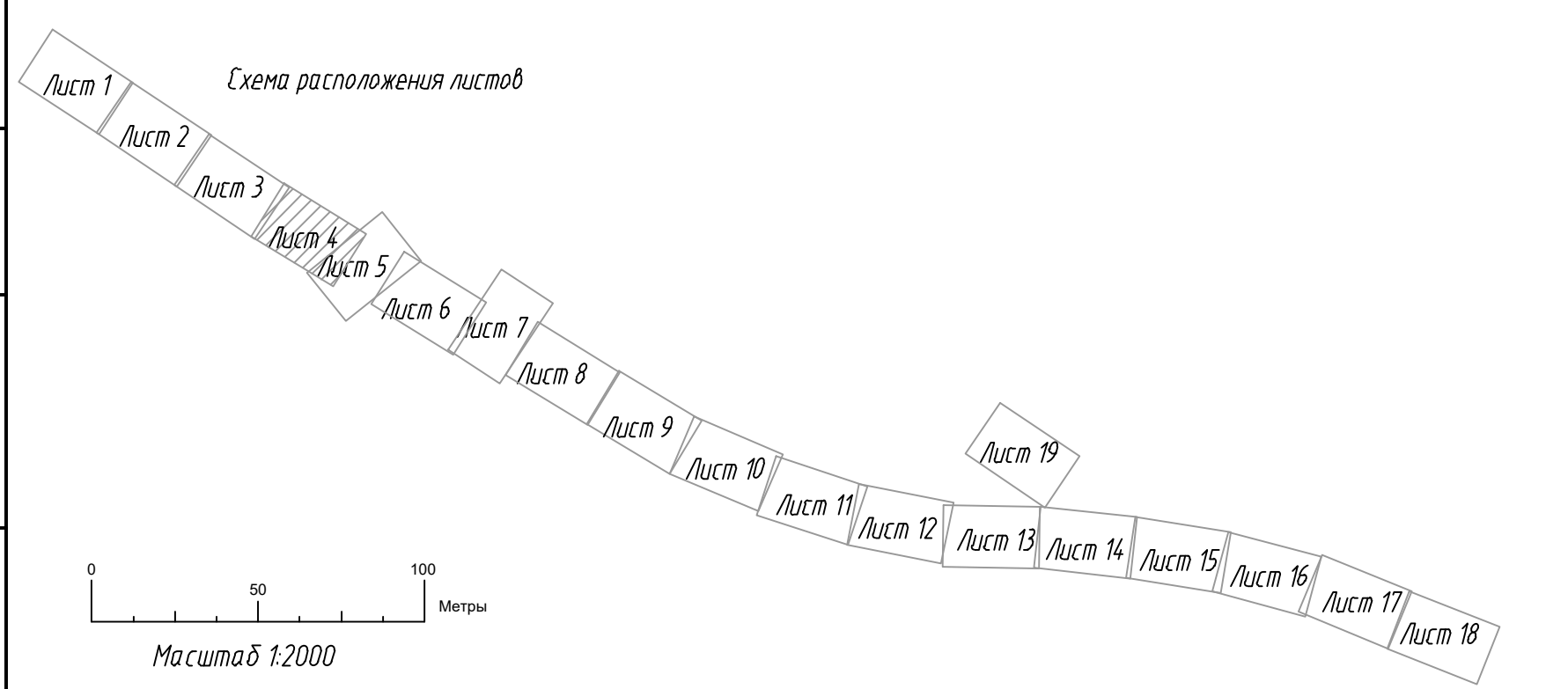
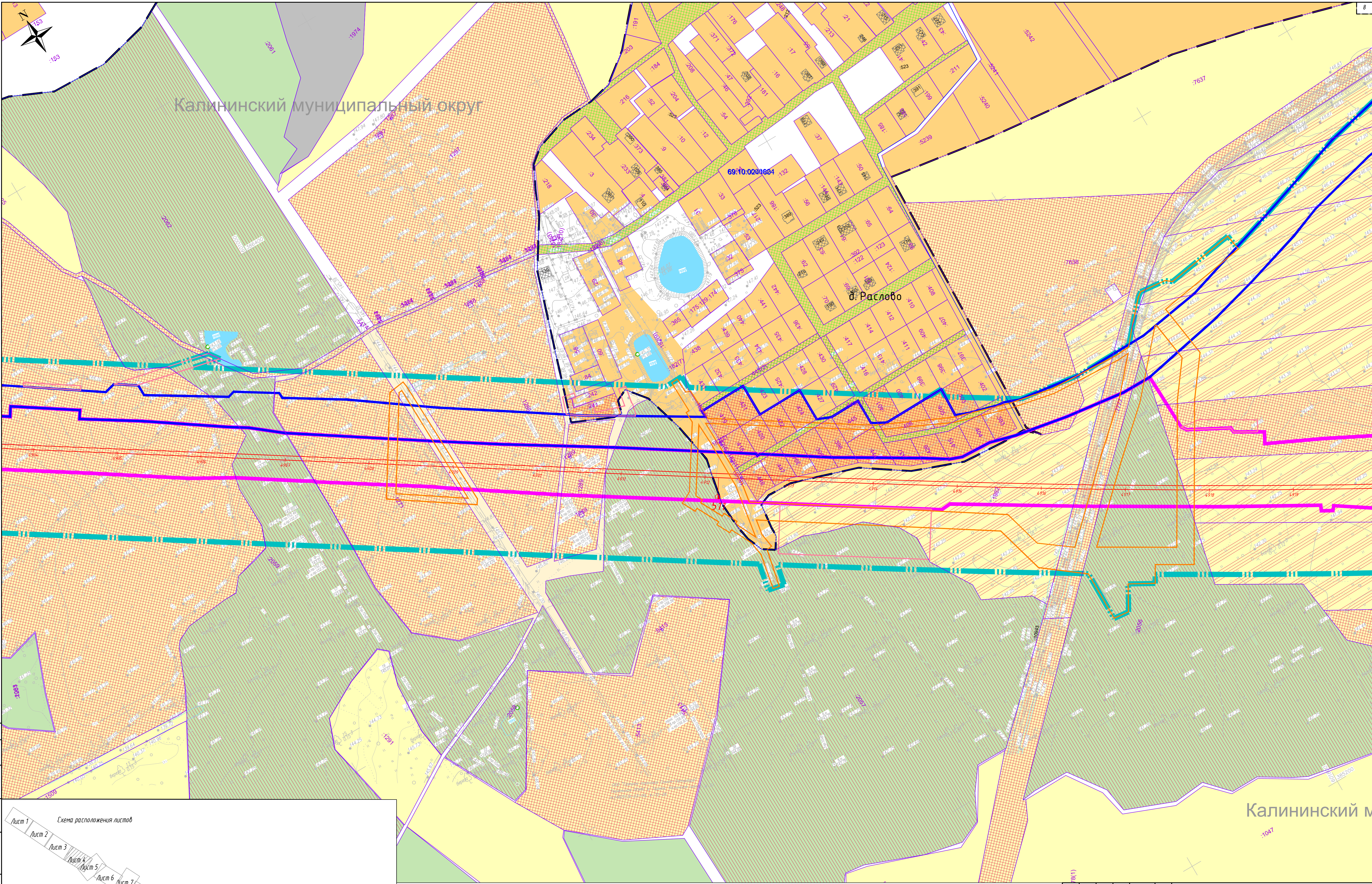
Калининский муниципальный округ



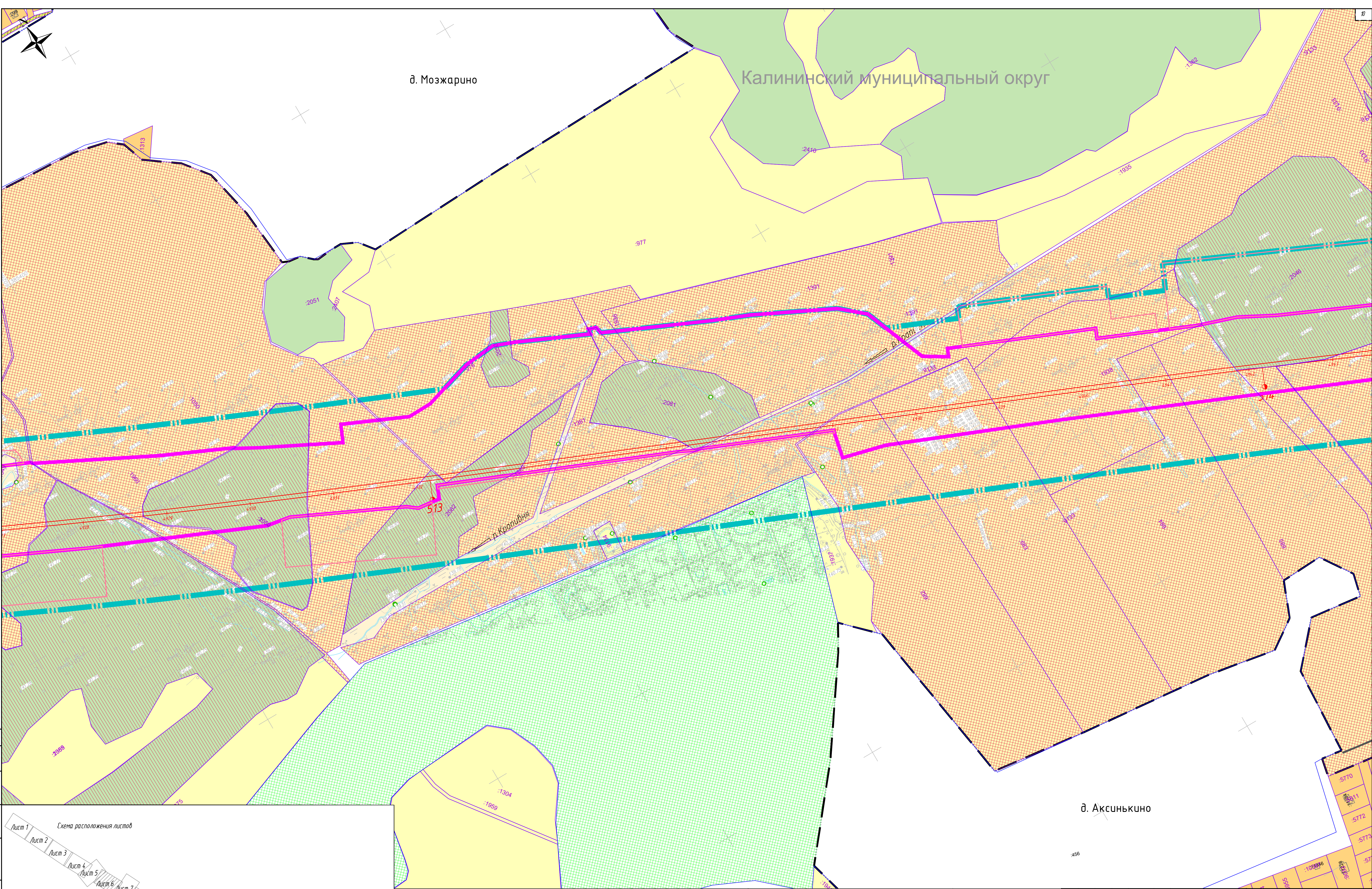
						960-06-1356-69.1-ИЗМ2-ПМ1.3.2		
						«Создание высокоскоростной магистрали Санкт-Петербург - Москва (участок Кривково (Алабущево) - Обухово)»		
						6 этап - Строительство участка Новая Тверь (вкл.) - Высоково (искл.)		
Изм.	Коп. уч.	Лист	Изд.	Подп.	Дата	Проект планировки территории		
Разработал			Федоров		01.06.25	Тверская область, Калининский муниципальный округ		
Проверил			Васильев		01.06.25			
						Свидетель	Лист	Листов
							2	19
И. контр.	Шильникова				01.06.25	Схема использования территории в период подготовки проекта планировки территории		



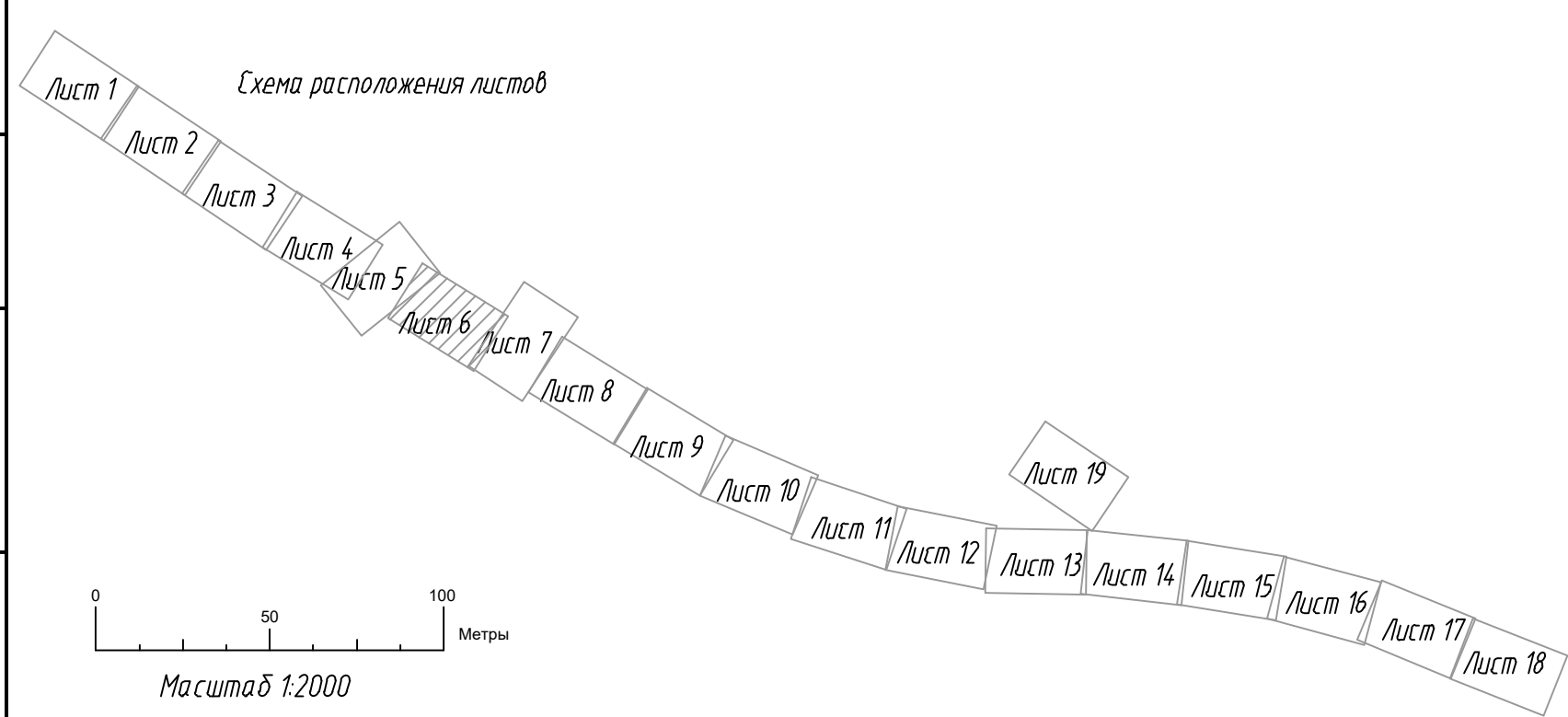
Формат А1



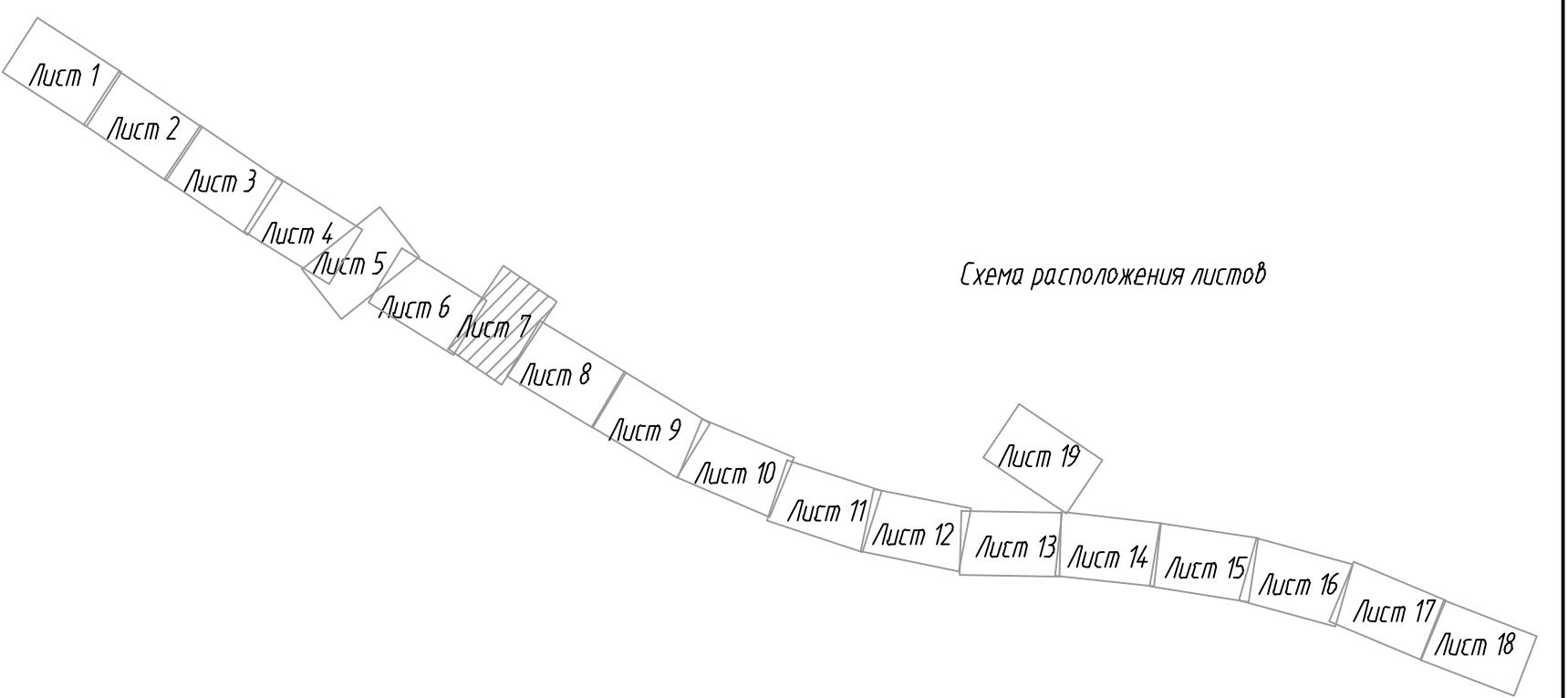
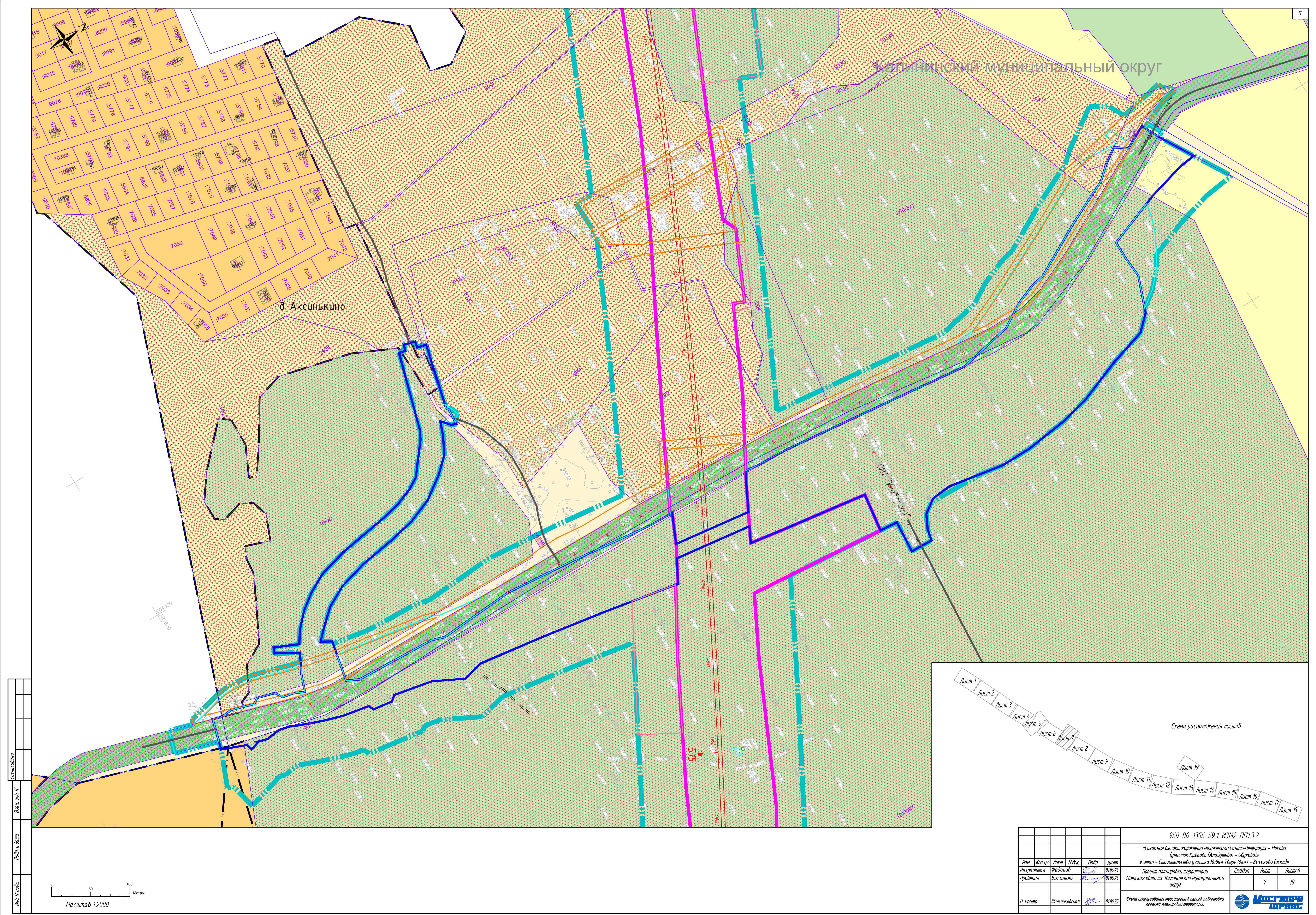
						960-06-1356-69.1-ИЗМ2-ПТ1.3.2		
						«Создание высокоскоростной магистрали Санкт-Петербург – Москва (участок Кривое (Алабушево) – Обухово)»		
						6 этап – Строительство участка Новая Тавра (вкл.) – Высоково (искл.)		
						Проект планировки территории		
						Тверская область, Калининский муниципальный округ		
Изм.	Коп. уч.	Лист	Изд.	Подп.	Дата	Сводный	Лист	Листов
Разработал	Федоров	01.06.25					4	19
Проверил	Васильев	01.06.25						
И. контр.	Шильникова	01.06.25				Схема использования территории в период подготовки проекта планировки территории		



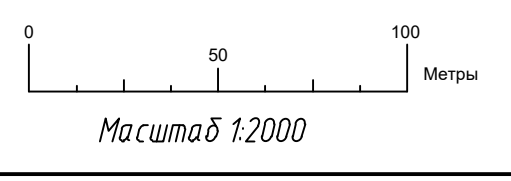
д. Аксинькино



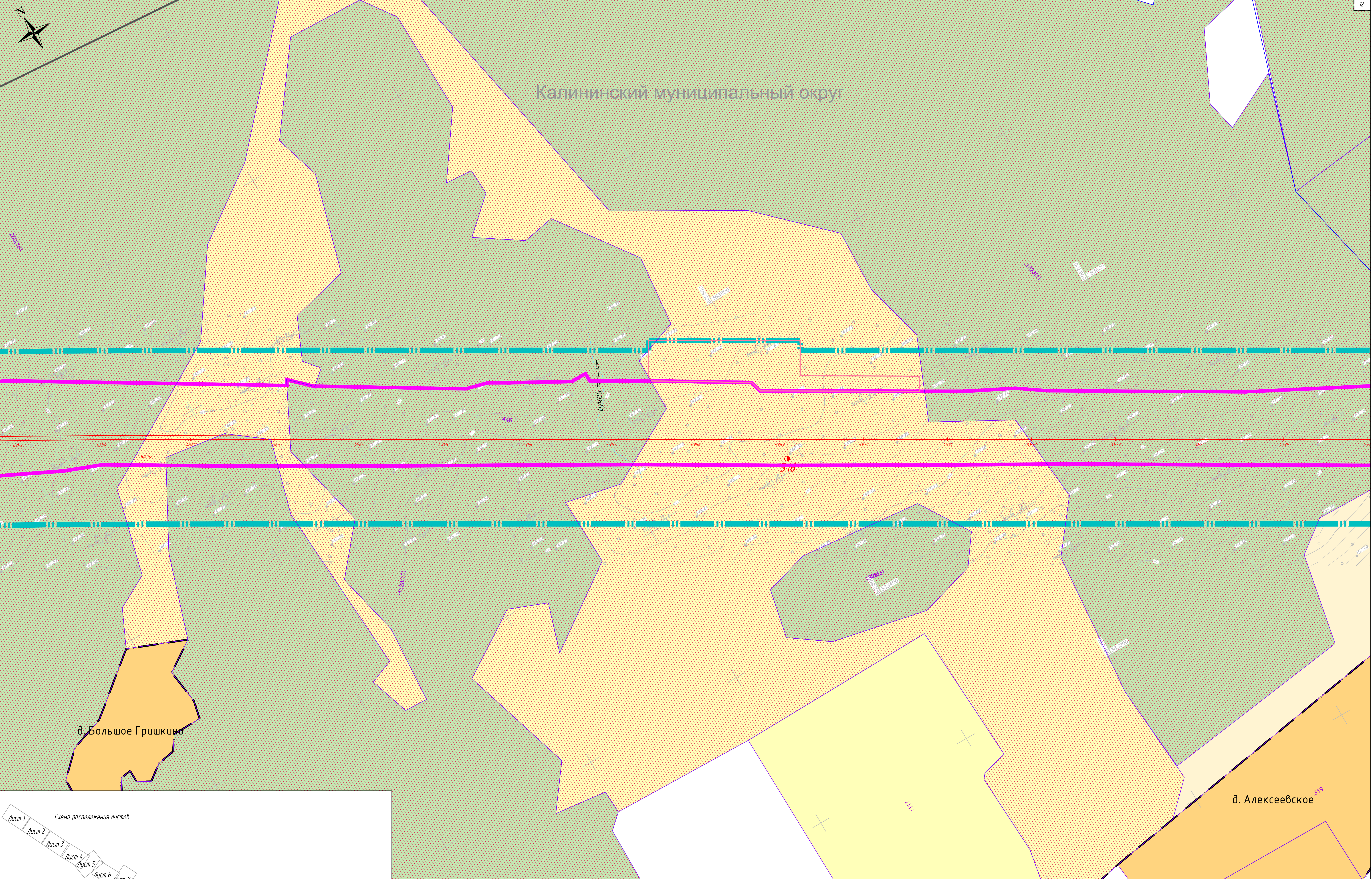
						960-06-1356-69.1-ИЗМ2-ПТ1.3.2		
						«Создание высокоскоростной магистрали Санкт-Петербург - Москва (участок Кратово (Алабашево) - Обухово)»		
						6 этап - Строительство участка Новая Тавра (вкл.) - Высоково (искл.)		
Изм.	Коп. уч.	Лист	Изд.	Подп.	Дата	Проект планировки территории		
Разработал	Федоров	01.06.25				Тверская область, Калининский муниципальный округ		
Проверил	Васильев	01.06.25				Студия	Лист	Листов
							6	19
Н. контр.	Шильникова	01.06.25				Схема использования территории в период подготовки проекта планировки территории		



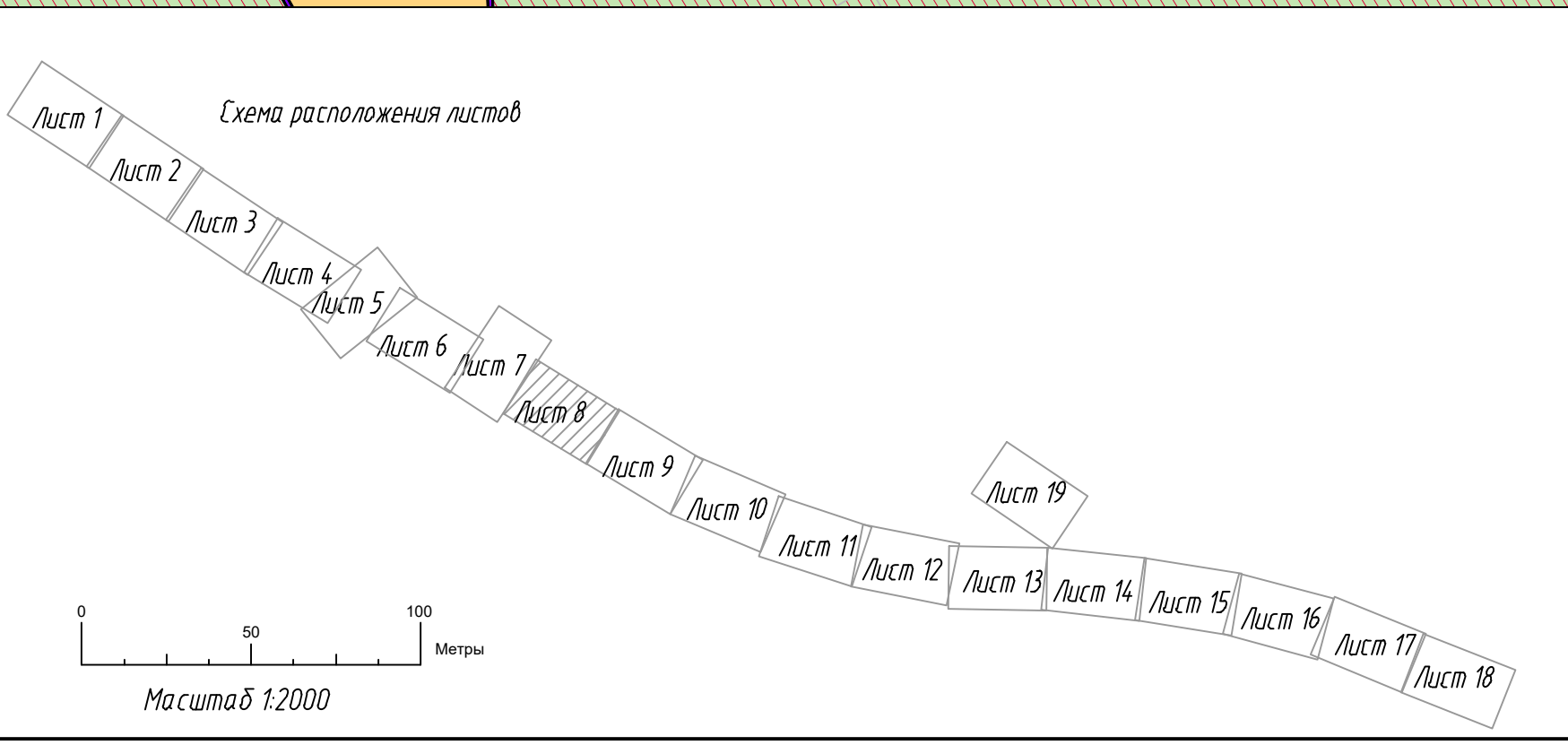
Составлена	
Внесены	
Изданы	
Изданы	



							960-06-1356-69.1-ИЗМ2-ПТ1.3.2
							«Создание высокоскоростной магистрали Санкт-Петербург - Москва (участок Краково (Алабугево) - Обухово). 6 этап - Строительство участка Новая Тавра (вкл.) - Высоково (искл.)»
Изм.	Коп. уч.	Лист	Изд.	Подп.	Дата		Проект планировки территории
Разработал			Федоров		01.06.25		Тверская область, Калининский муниципальный округ
Проверил			Васильев		01.06.25		
Н. контр.			Шильникова		01.06.25		Схема использования территории в период подготовки проекта планировки территории
						Студия	Лист
							7
							19



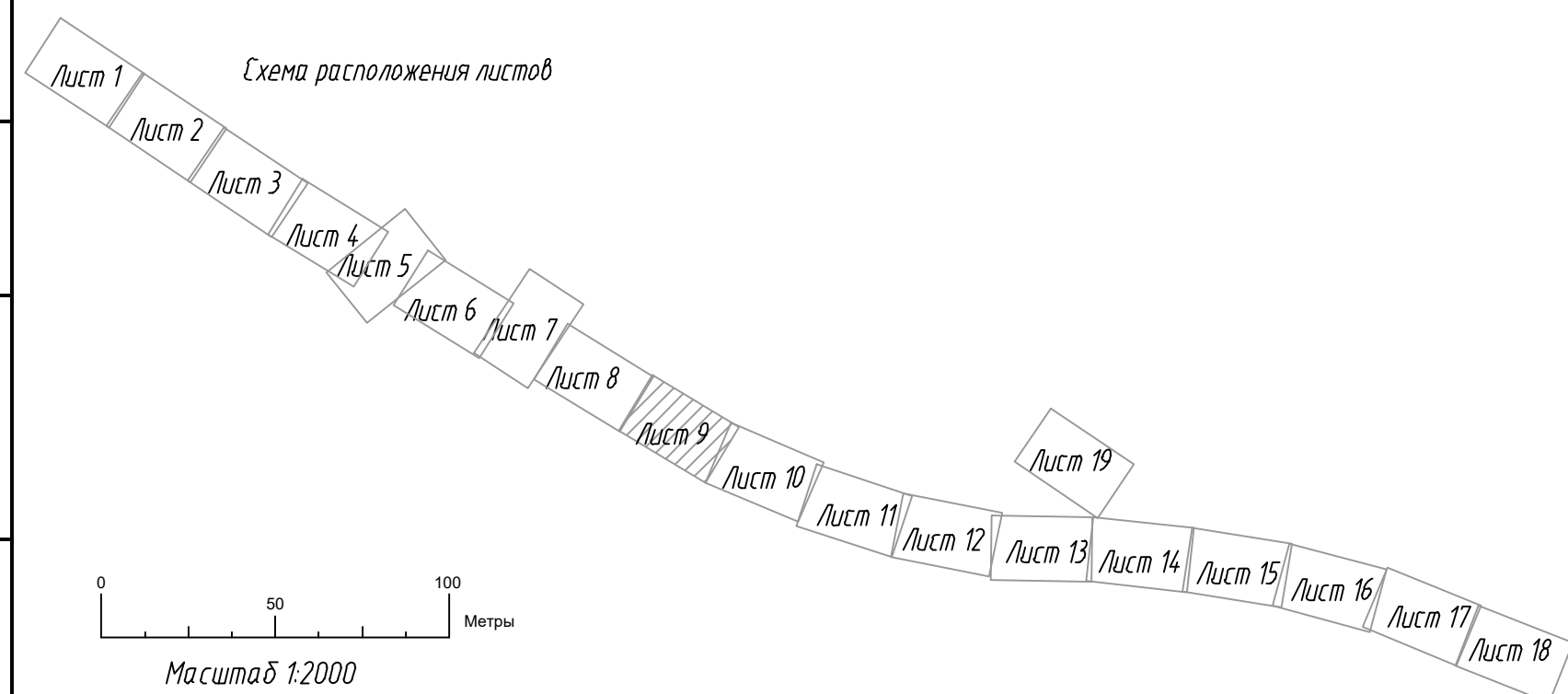
Составлена					
Выпущена					
Лист и дата					
Имя, Инициал					




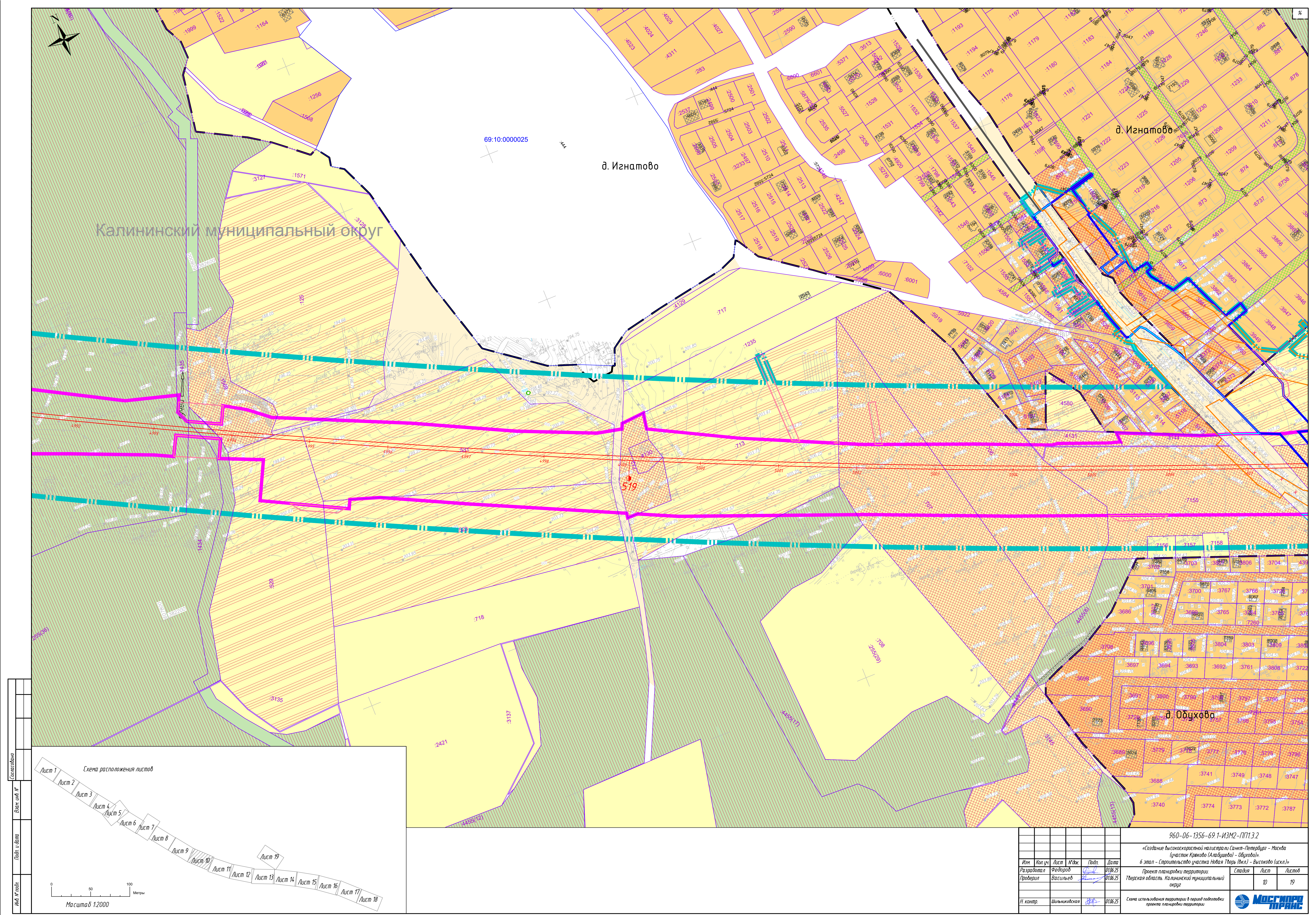
									960-06-1356-69.1-ИЗМ2-ПМ13.2
									«Создание высокоскоростной магистрали Санкт-Петербург - Москва (участок Кривоко (Алабашево) - Обухово)»
									6 этап - Строительство участка Новая Тверь (вкл.) - Высоково (искл.)
Изм.	Коп. уч.	Лист	Изд.	Подп.	Дата				Проект планировки территории
Разработал		Федоров			01.06.25				Тверская область, Калининский муниципальный округ
Проверил		Васильев			01.06.25				Стедия
									Лист
									8
									19
И. контр.		Шильникова			01.06.25				Схема использования территории в период подготовки проекта планировки территории
									МОСКОВСКИЙ ТРАНС



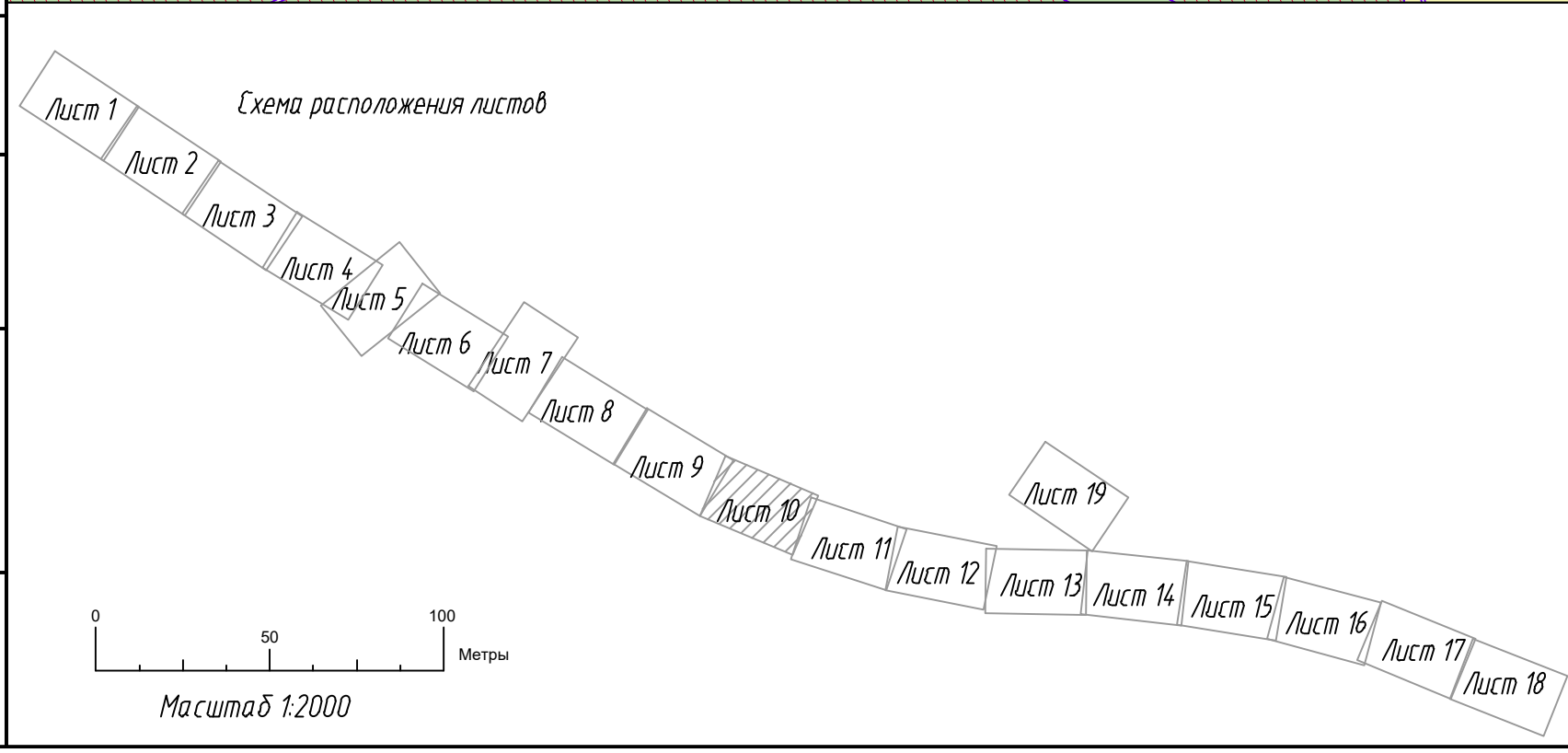
д. Алексеевское







							960-06-1356-69-1-ИЗМ2-ПТН.3.2
							«Издание высокоскоростной магистрали Санкт-Петербург – Москва (участок Кривоко (Алаудышево) – Ойдохов), 6 этап – Строительство участка Новая Тверь (Окл.) – Высоково (искл)»
<i>Изм.</i>	<i>Кол уч.</i>	<i>Лист</i>	<i>N докз</i>	<i>Подп.</i>	<i>Дата</i>		
Разработал		Федоров		(подпись)	01.08.25	Проект планировки территории	<i>Статус</i>
Проверил		Васильев		(подпись)	01.08.25	Тверская область. Калининский муниципальный округ	<i>Лист</i>
							9
							19
<i>H контр.</i>		Шильниковская		(подпись)	01.08.25	Схема использования территории в период подготовки проекта планировки территории	 МОСКСТРОЙ



Составлена	
Внесена	
Проверена	
И.И.И.	



						960-06-1356-69.1-ИЗМ2-П11.3.2		
						«Создание высокоскоростной магистрали Санкт-Петербург - Москва (участок Кривоко (Алабашево) - Обухово)»		
						6 этап - Строительство участка Новая Тавра (вкл.) - Высоково (искл.)		
						Проект планировки территории		
Изм.	Коп. у.	Лист	Изд.	Подп.	Дата	Стедия	Лист	Листов
Разработал		Федоров			01.06.25			
Проверил		Васильев			01.06.25		10	19
						Тверская область, Калининский муниципальный округ		
						Схема использования территории в период подготовки проекта планировки территории		
И контр.		Шильниковская			01.06.25			

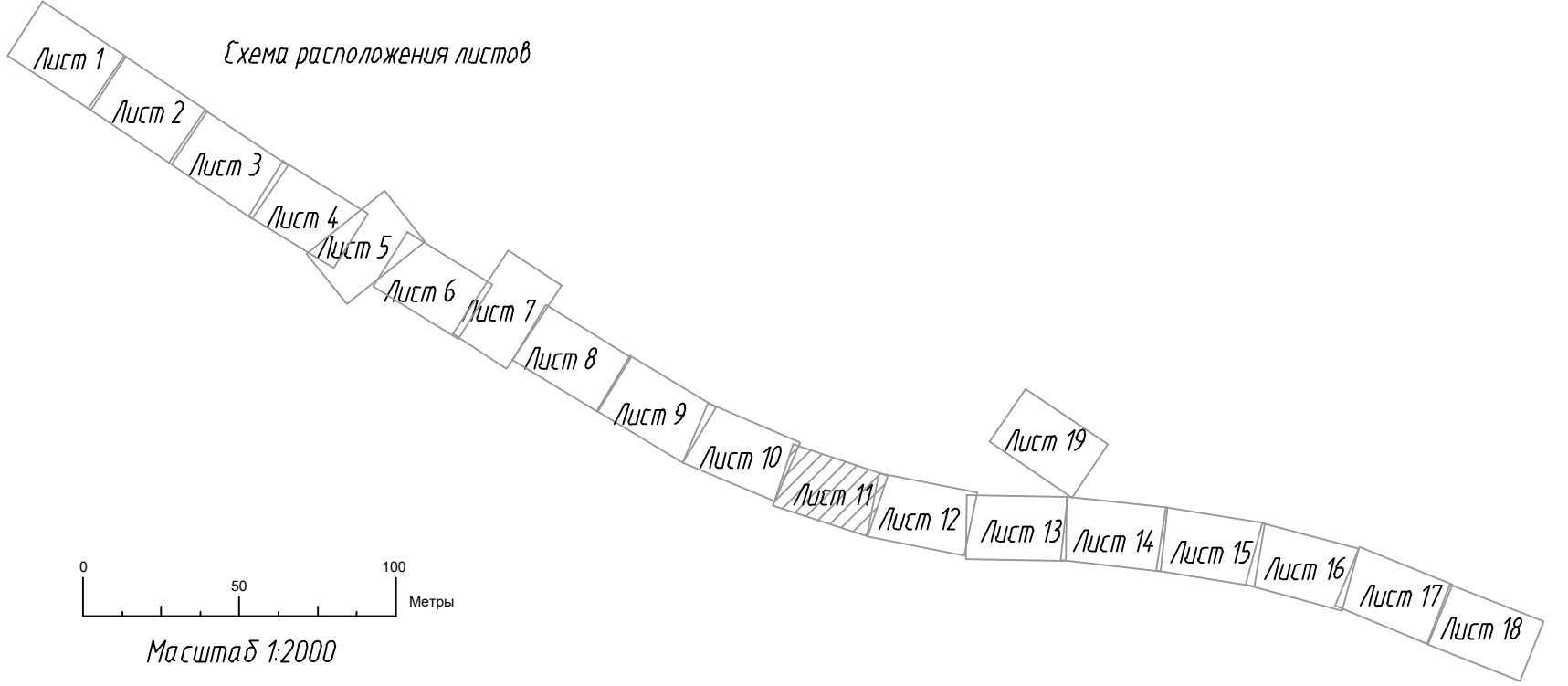
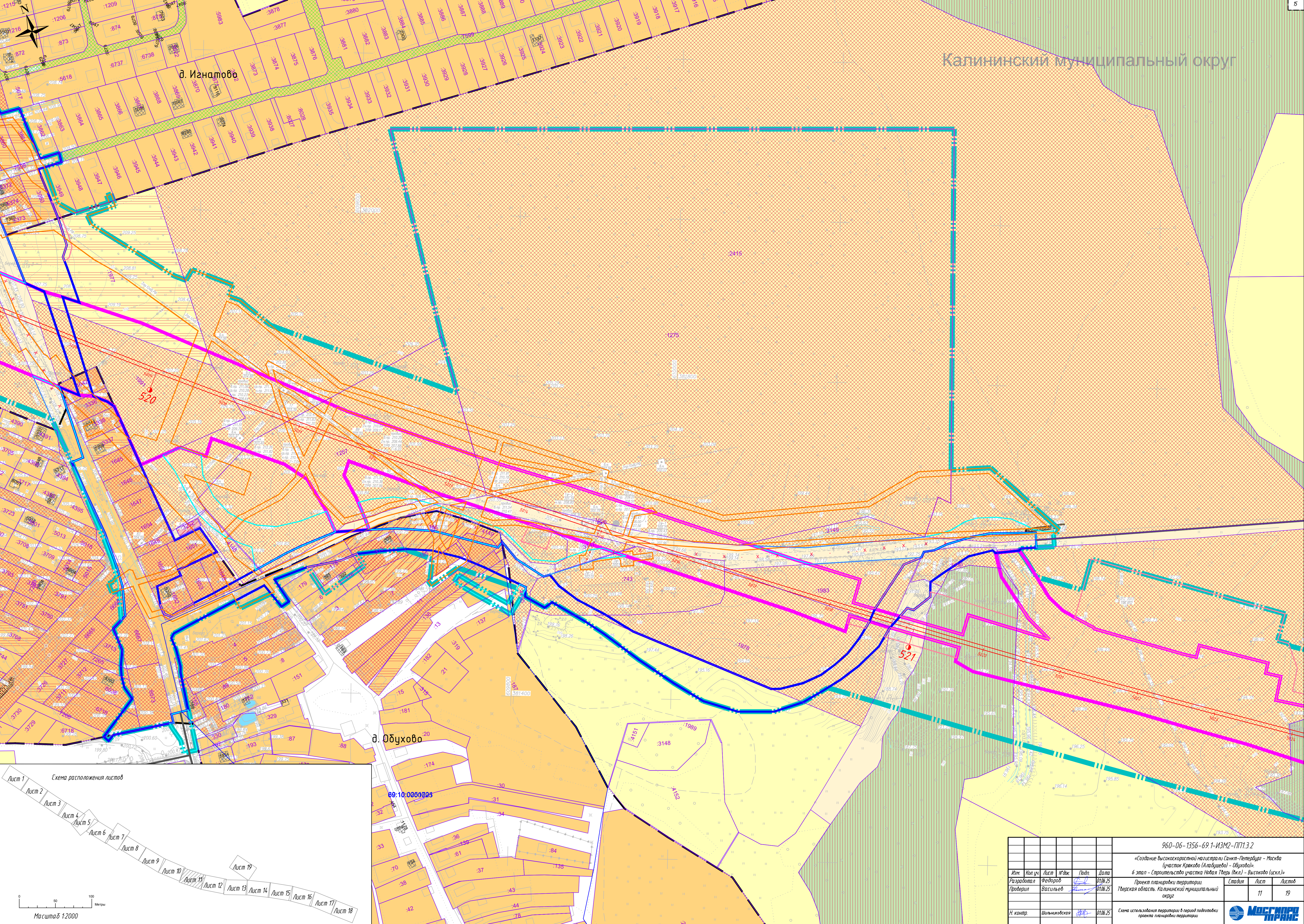
Калининский муниципальный округ

д. Игнатово

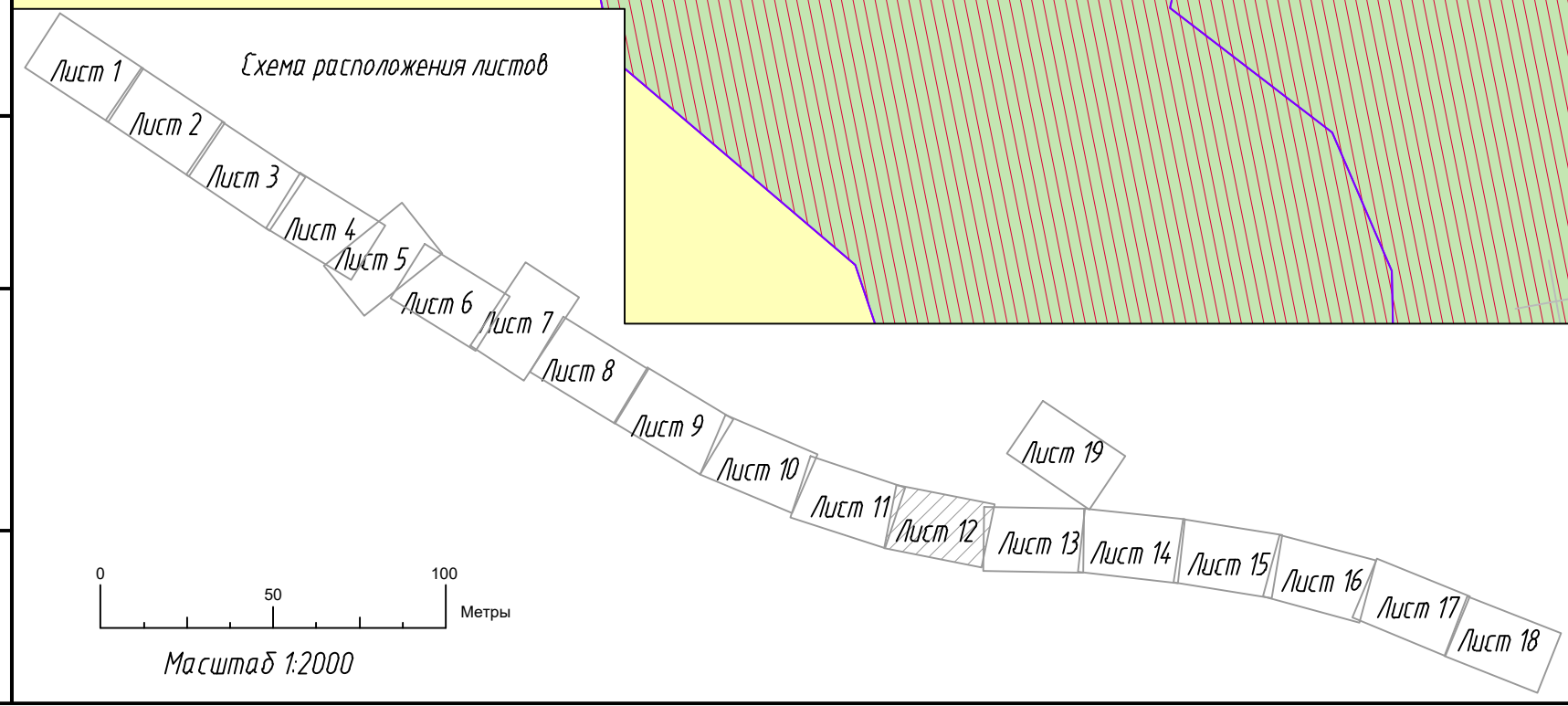
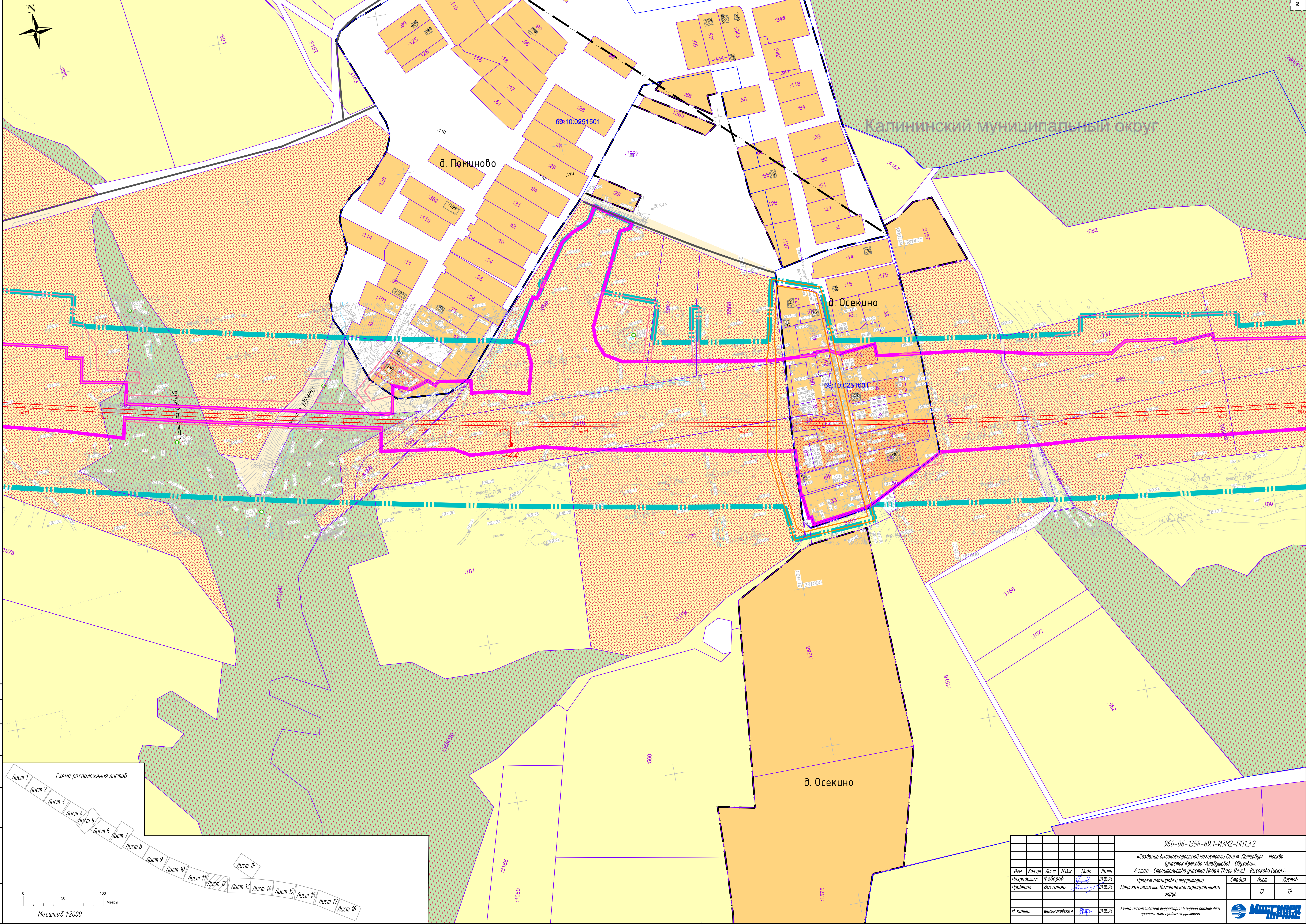

д. Обухово

69:10:0060003

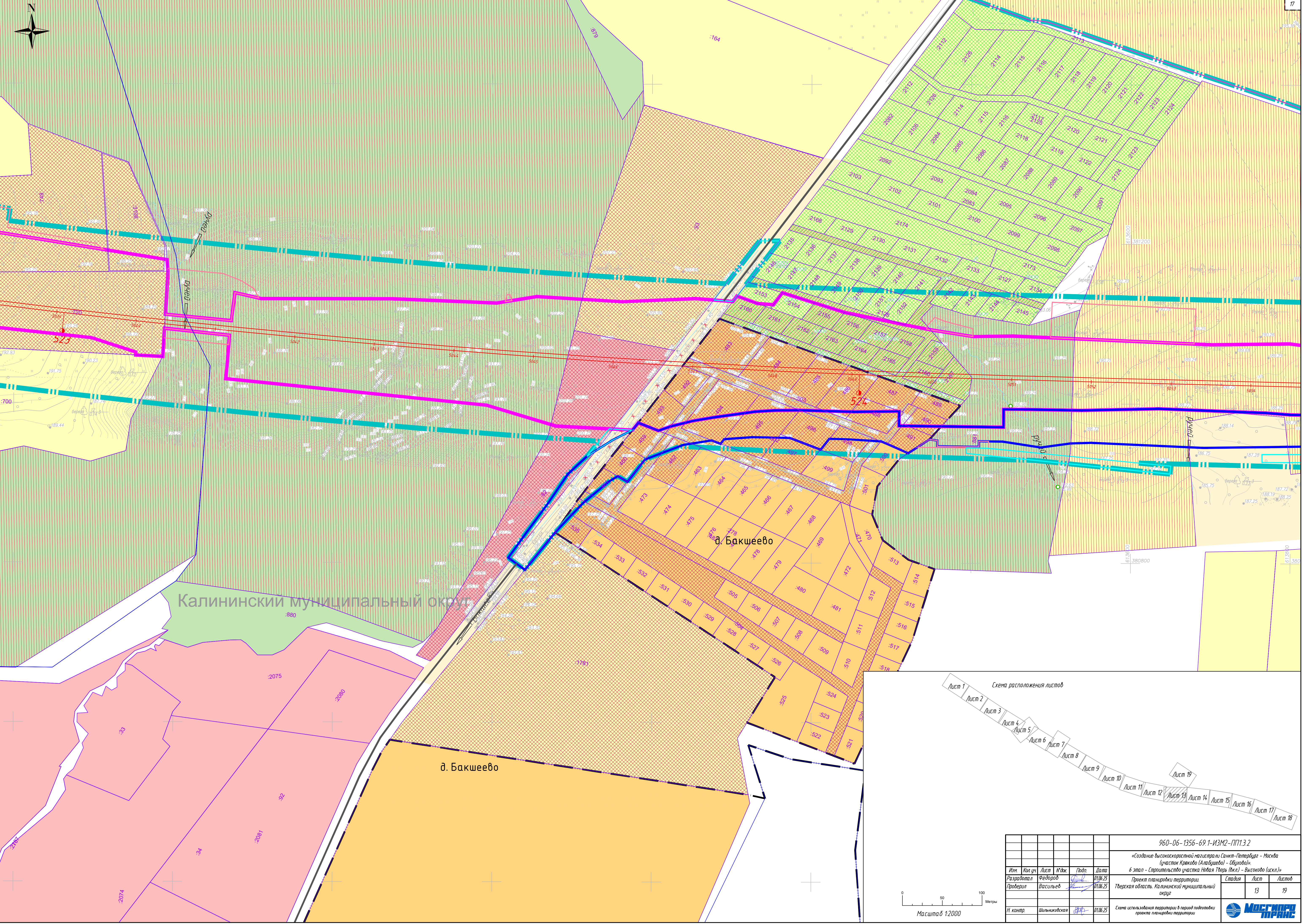
						960-06-1356-69.1-ИЗМ2-ПП13.2		
						«Создание высокоскоростной магистрали Санкт-Петербург – Москва (участок Краково (Алабушево) – Обухово). 6 этап – Строительство участка Новая Тверь (вкл.) – Высоково (искл.)»		
						Проект планировки территории		
						Тверская область, Калининский муниципальный округ		
Изм.	Коп. ун.	Лист	Изд.	Подп.	Дата	Свид.	Лист	Листов
Разработал	Федоров	69			01.06.25		11	19
Проверил	Васильев				01.06.25			
Н. контр.	Шильникова				01.06.25	Схема использования территории в период подготовки проекта планировки территории		



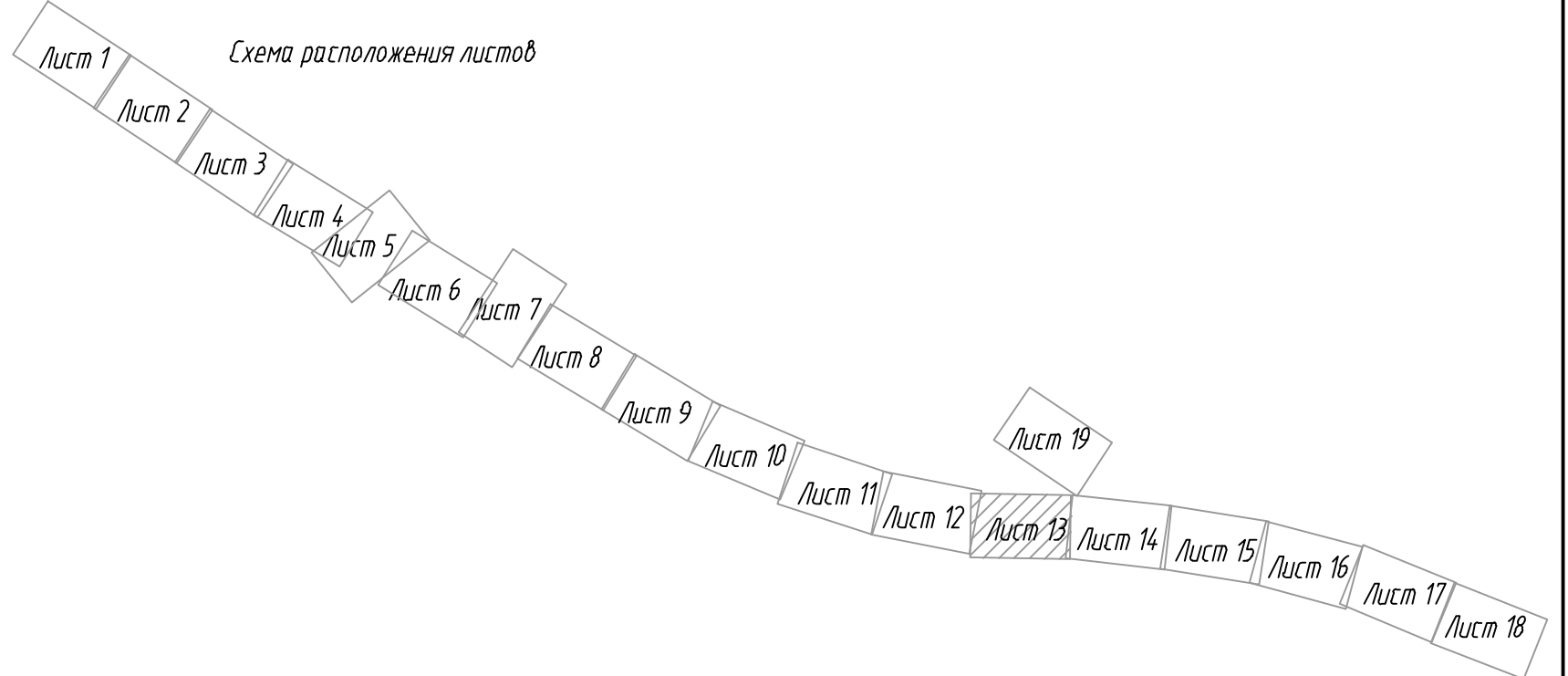
Составлена	
Внесены	
Полн. и дата	
Изм. и дата	



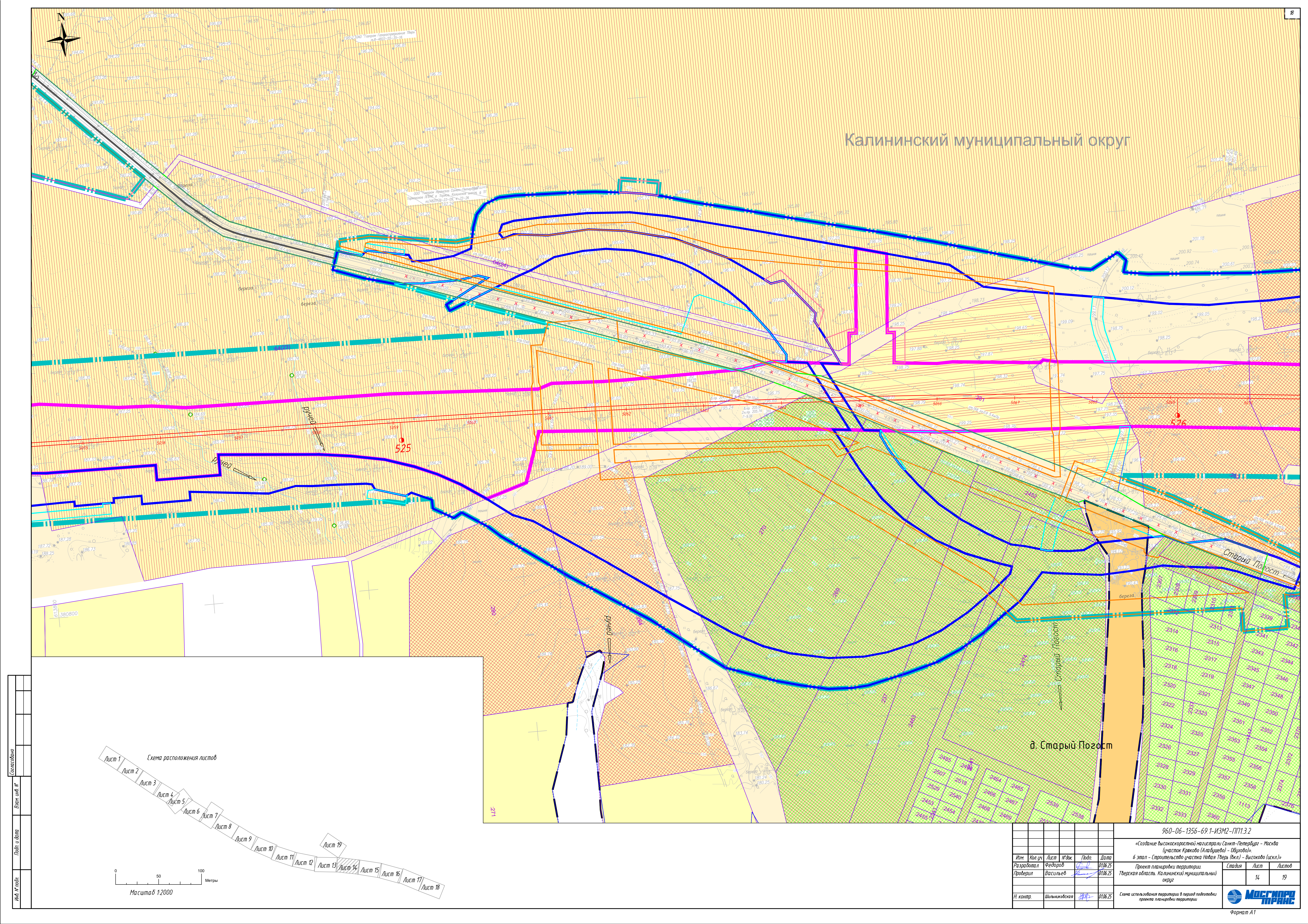
960-06-1356-69.1-ИЗМ2-ПТ1.3.2					
«Создание высокоскоростной магистрали Санкт-Петербург - Москва (участок Краково (Алабашево) - Обухово). 6 этап - Строительство участка Новая Тавра (вкл.) - Высоково (искл.)»					
Проект планировки территории Тверская область Калининский муниципальный округ					
Изм.	Коп. уч.	Лист	Изд.	Подп.	Дата
Разработал	Федоров	01.06.25			
Проверил	Васильев	01.06.25			
Н. контр.	Шильниковская	01.06.25			
Схема использования территории в период подготовки проекта планировки территории				Лист	Листов
				12	19



Составлена					
Внесены					
Имя, Инициал					
Лист и дата					
Имя, Инициал					

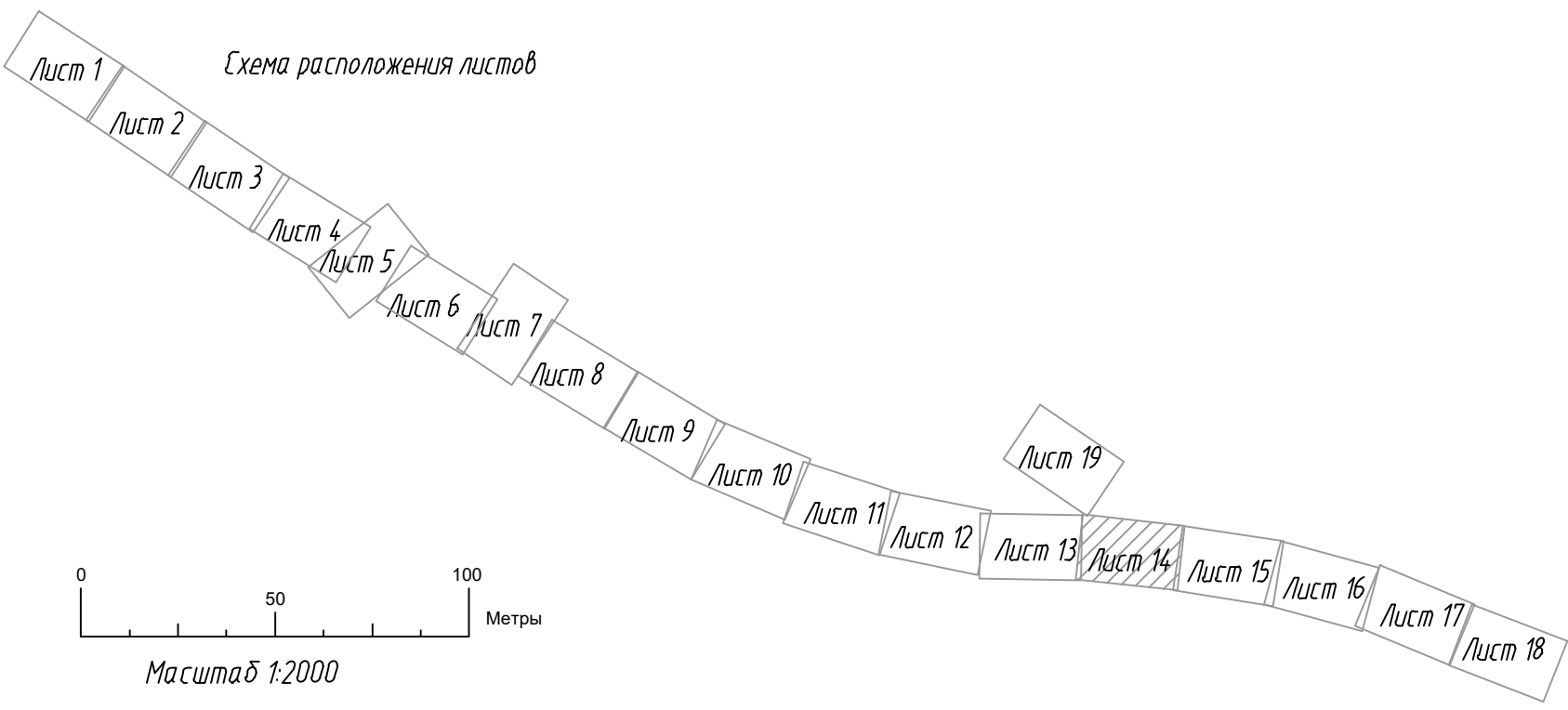


						960-06-1356-69.1-ИЗМ2-ПТ1.3.2		
						«Создание высокоскоростной магистрали Санкт-Петербург - Москва (участок Кривоко (Алабашево) - Обухово)»		
						6 этап - Строительство участка Новая Тавра (вкл.) - Высоково (искл.)		
Изм.	Коп. ун.	Лист	Иск.	Подп.	Дата	Проект планировки территории		
Разработал	Федоров	01.06.25				Тверская область, Калининский муниципальный округ		
Проверил	Васильев	01.06.25				Свидетель	Лист	Листов
							13	19
И. контр.	Шильникова	01.06.25				Схема использования территории в период подготовки проекта планировки территории		




Калининский муниципальный округ

д. Старый Позост

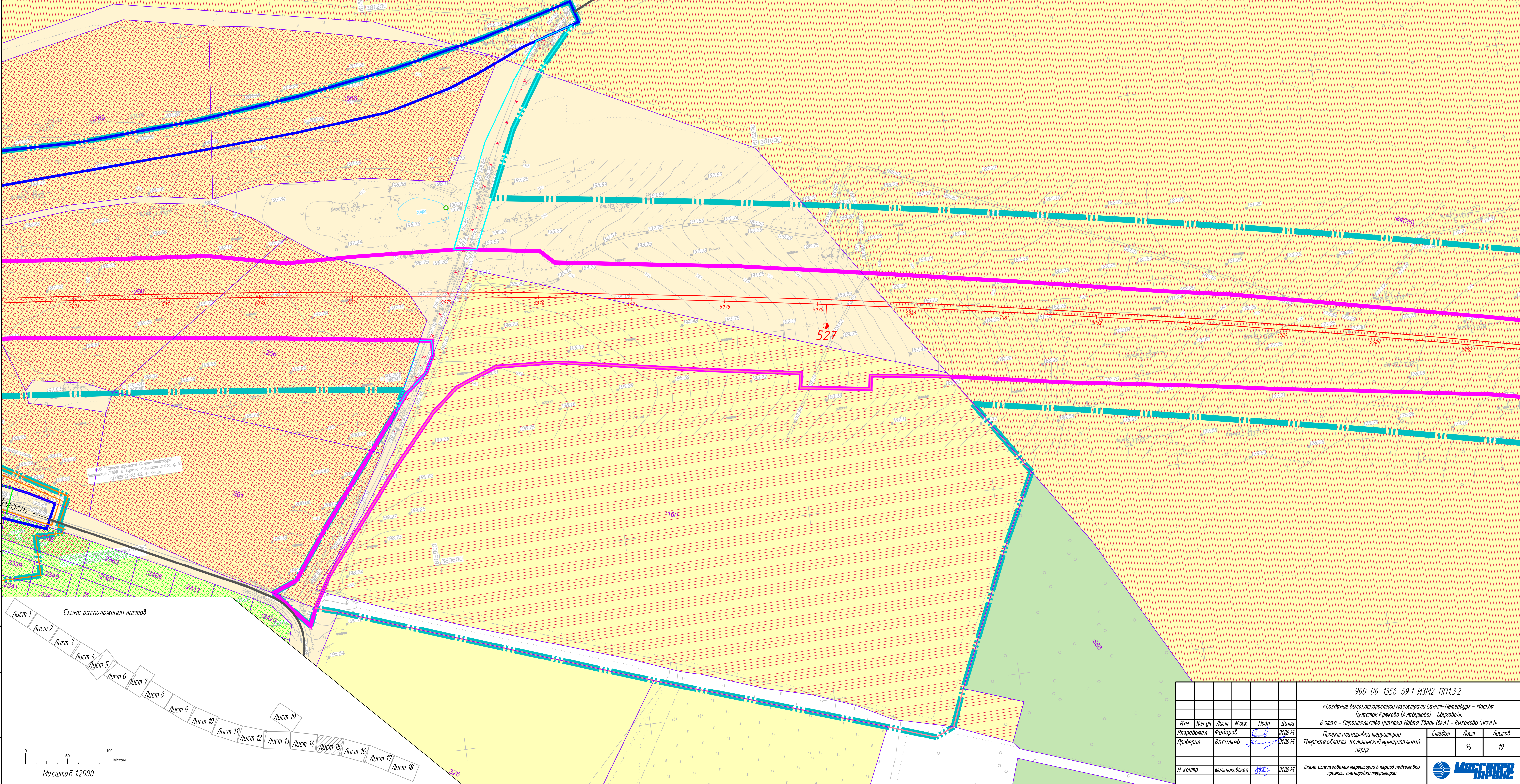


960-06-1356-69.1-ИЗМ2-ПМ1.3.2					
«Создание высокоскоростной магистрали Санкт-Петербург - Москва (участок Краково (Аладушьево) - Обухово)»					
6 этап - Строительство участка Новая Тавра (вкл.) - Высоково (искл.)					
Проект планировки территории					
Тверская область, Калининский муниципальный округ					
Изм.	Коп. уч.	Лист	Изд.	Подп.	Дата
Разработал	Федоров	1	1	01.06.25	
Проверил	Васильев	2	1	01.06.25	
И. контр.	Шильникова	3	1	01.06.25	
Схема использования территории в период подготовки проекта планировки территории					Лист
					14
					19







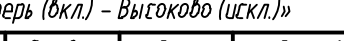
69:10:0900027

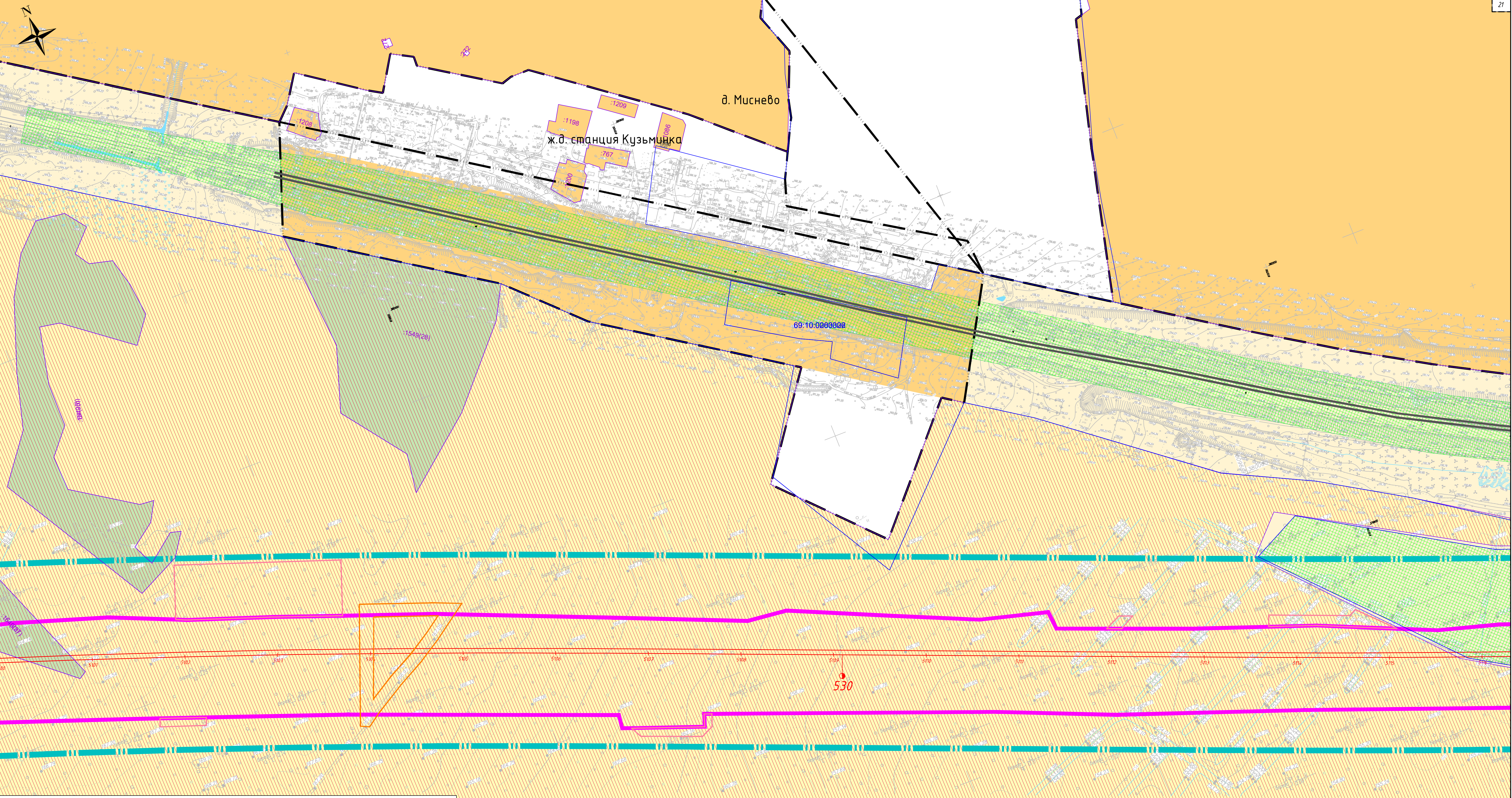
Калининский муниципальный округ



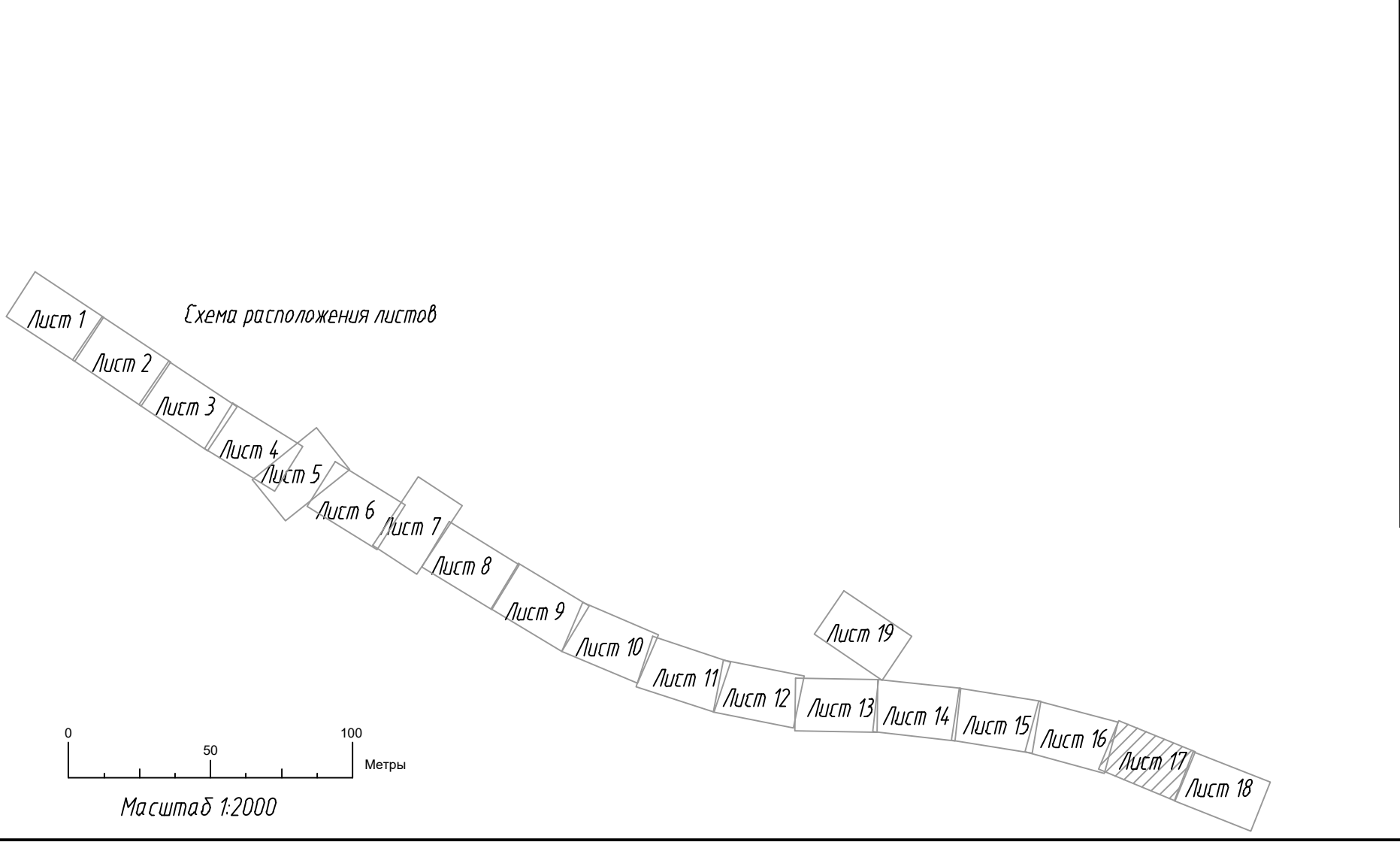
						960-06-1356-69.1-ИЗМ2-ПТ1.3.2		
						«Создание высокоскоростной магистрали Санкт-Петербург - Москва (участок Краково (Алабушево) - Обухово)»		
						6 этап - Строительство участка Новая Тверь (вкл.) - Высоково (искл.)		
Изм.	Коп. уч.	Лист	Изд.	Подп.	Дата	Проект планировки территории		
Разработал	Федоров	01.06.25				Тверская область. Калининский муниципальный округ		
Проверил	Васильев	01.06.25				Свидетель	Лист	Листов
							15	19
Н. контр.	Шильникова	01.06.25				Схема использования территории в период подготовки проекта планировки территории		



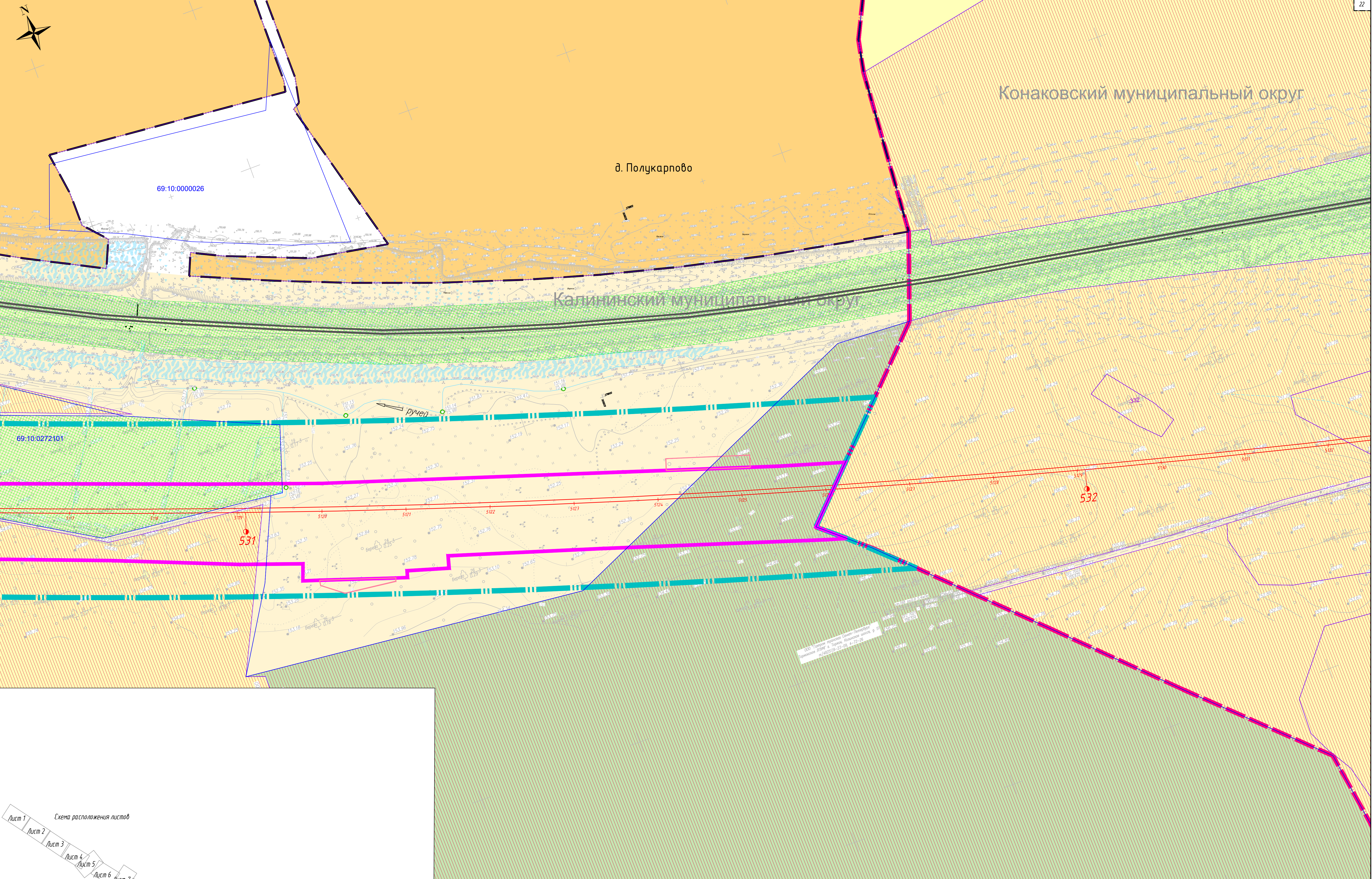
						960-06-1356-69 1-ИЗМ2-ПП13.2					
						"Создание высокоскоростной магистрали Санкт-Петербург – Москва (участки Кривоко (Алабушево) – Обухово). 6 этап – Строительство участка Новая Тверь (вкл.) – Высокое (искл)"					
Изм	Кол.чт.	Лист	Издк.	Подп.	Дата	Проект планировки территории. Тверская область, Калининский муниципальный округ	Статья	Лист	Листов		
Разработал		Федоров			01.08.25						
Проверил		Васильев			01.08.25						
Н. контр.		Шилинская			01.08.25	Схема использования территории в первый подготовительный период проектирования территории					



Калининский муниципальный округ

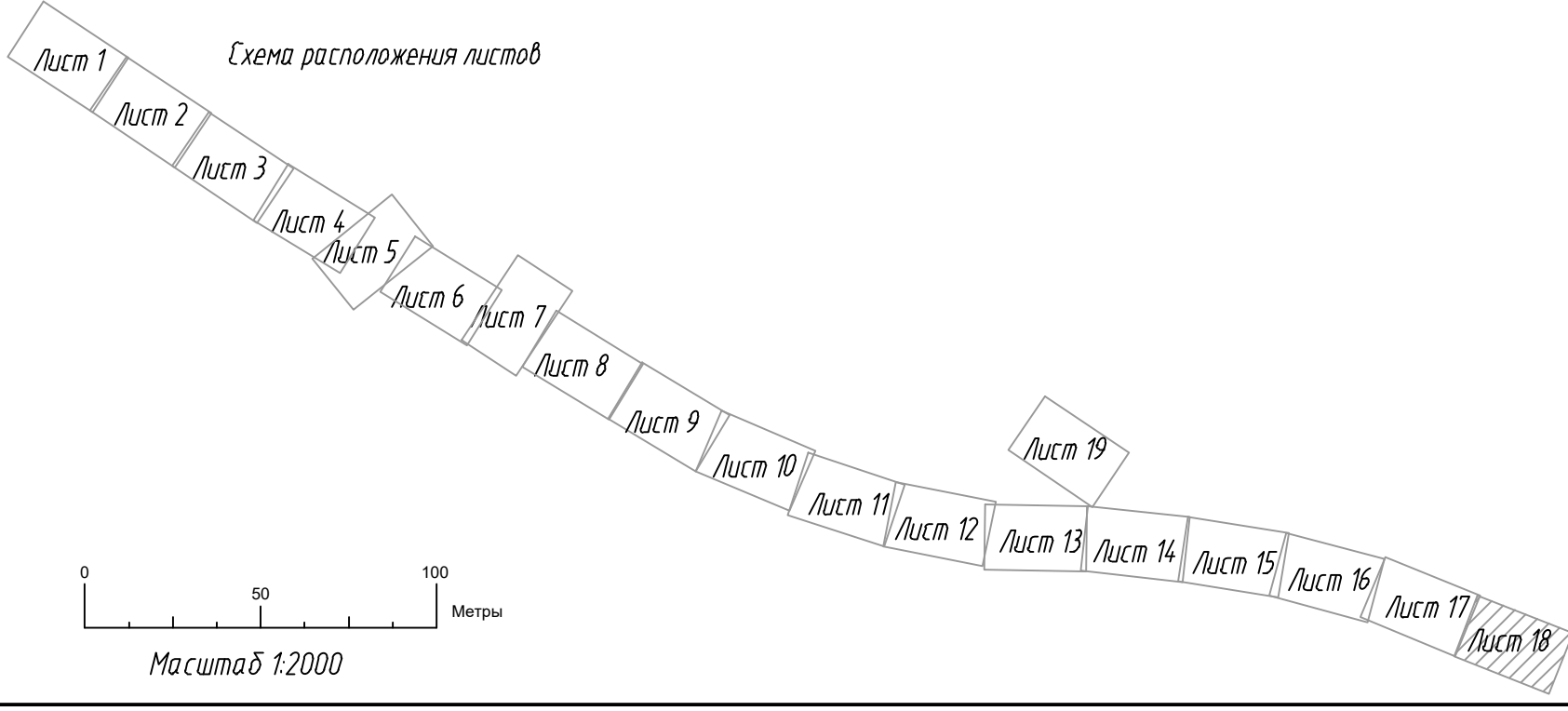


						960-06-1356-69.1-ИЗМ2-ПТ1.3.2		
						«Создание высокоскоростной магистрали Санкт-Петербург – Москва (участок Кривково (Алабугево) – Обухово)»		
						6 этап – Строительство участка Новая Тавра (вкл.) – Высоково (искл.)		
Изм.	Коп. уч.	Лист	Изд.	Подп.	Дата	Проект планировки территории Тверская область, Калининский муниципальный округ	Сводный	Лист
Разработал	Федоров	01.06.25						17
Проверил	Васильев	01.06.25						19
Н. контр.	Шильникова	01.06.25				Схема использования территории в период подготовки проекта планировки территории	МАСШТАБ	




ООО "Геопорт" территория Санкт-Петербурга
г. Санкт-Петербург, ул. Тарасовская, д. 10, к. 1
ИНН 78-07-000000, ОГРН 1047807000000

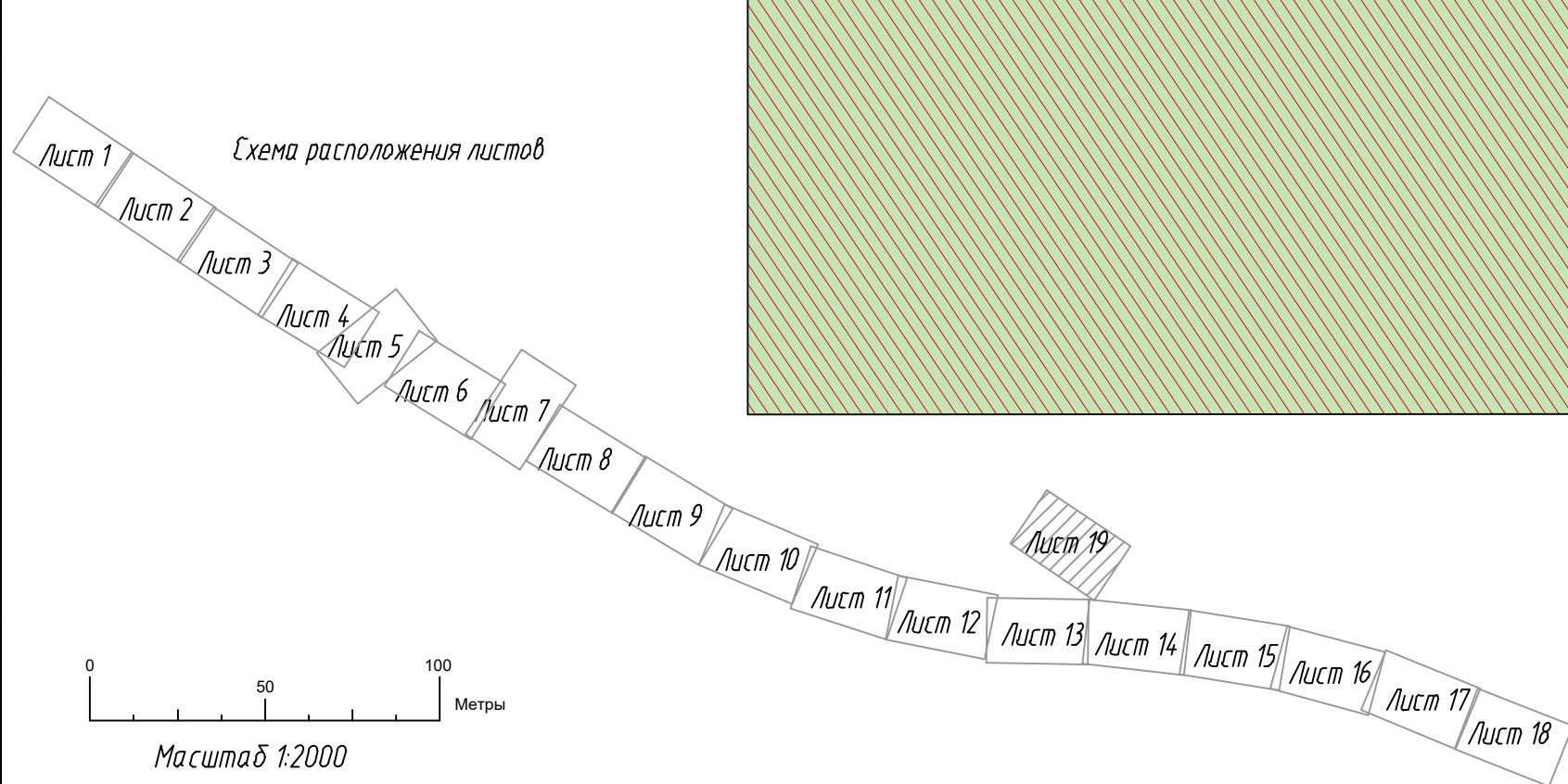
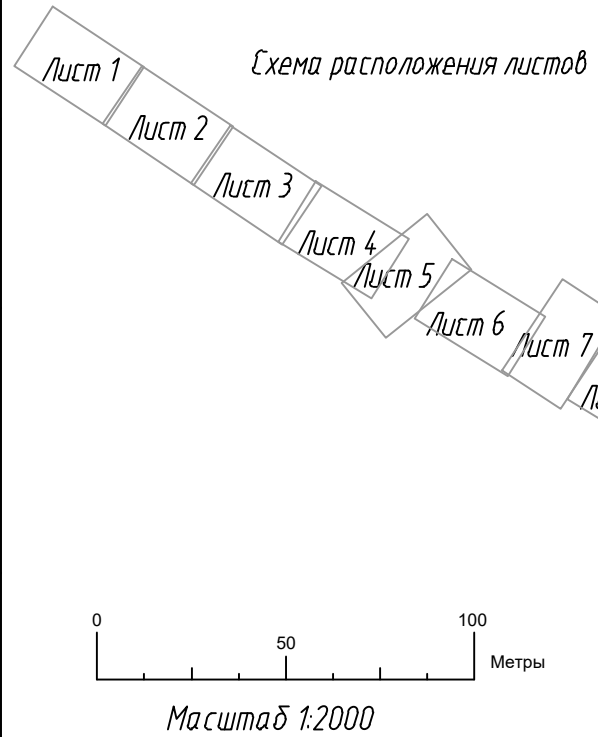
Составлена					
Внесены					
Лист и дата					
Имя, Инициал					



960-06-1356-69.1-ИЗМ2-ПТ1.3.2					
«Создание высокоскоростной магистрали Санкт-Петербург - Москва (участок Кривково (Алабугево) - Обухово)»					
6 этап - Строительство участка Новая Тавра (вкл.) - Высоково (искл.)					
Проект планировки территории					
Тверская область, Калининский муниципальный округ					
Изм.	Коп. уч.	Лист	Изд.	Подп.	Дата
Разработал	Федоров	01.06.25			
Проверил	Васильев	01.06.25			
И. контр.	Шильниковская	01.06.25			
Схема использования территории в период подготовки проекта планировки территории					
Формат А1					



Калининский муниципальный округ



						960-06-1356-69.1-ИЗМ2-ПП1.3.2		
						«Создание высокоскоростной магистрали Санкт-Петербург - Москва (участок Кривково (Алабущево) - Обухово)»		
						6 этап - Строительство участка Новая Тверь (вкл.) - Высоково (искл.)		
Изм.	Коп. уч.	Лист	Изд.	Подп.	Дата	Проект планировки территории		
Разработал	Федоров	01.06.25				Тверская область, Калининский муниципальный округ		
Проверил	Васильев	01.06.25				Сводный	Лист	Листов
							19	19
Н. контр.	Шильникова	01.06.25				Схема использования территории в период подготовки проекта планировки территории		

